

Zeichenerklärung

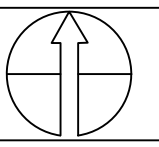
- | | | | | | | | |
|--|--------------------------------------|--|---|--|---------------------------------|--|----------------------|
| | Parken im Straßenraum bewirtschaftet | | Parken im Straßenraum öffentlich unbewirtschaftet | | Privatparkplätze im Straßenraum | | Anliegerparken |
| | Parkplatz öffentlich bewirtschaftet | | Parkplatz öffentlich unbewirtschaftet | | Parkplatz privat | | Parkverbot |
| | Parkplatz privat bewirtschaftet | | Parkplatz privat unbewirtschaftet | | (nur für Kunden) | | Nr. des Parkbereichs |
| | monetär | | | | | | |
| | Parkscheibe | | | | | | |

Stadt Emmerich am Rhein

Parkraumerhebungsbereich
Bewirtschaftung

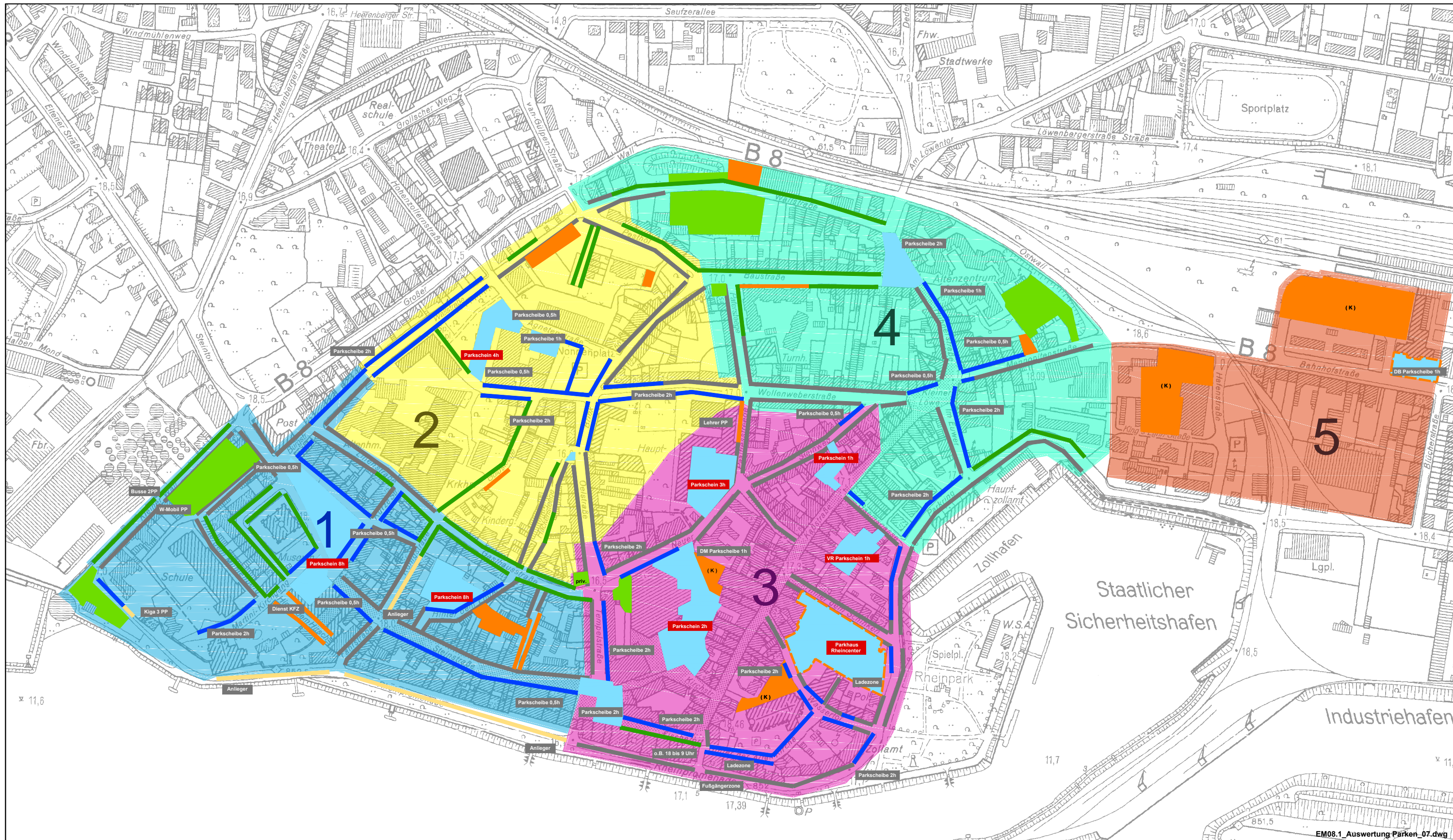
Anlage 1

Planverfasser: Dipl.-Ing. W. Mesenholl ohne Maßstab
Datum: 30.09.2013 Unterschrift: Projekt: EM08.1 BB



Planungsgruppe **MWM**
Städtebau Verkehrsplanung Tiefbau

Bauprojektionen/ Diplom-Ingenieur/ Stadtplaner/ Architekten
Auf der Hüls 128 - 52068 Aachen - Tel. 0241/93866-0
e-mail: info@pwm.de - www.planungsgruppe-mwm.de



EM08.1_Auswertung Parken_07.dwg

Zeichenerklärung

- | | | | | | | | |
|--|--------------------------------------|--|---|--|---------------------------------|--|----------------------|
| | Parken im Straßenraum bewirtschaftet | | Parken im Straßenraum öffentlich unbewirtschaftet | | Privatparkplätze im Straßenraum | | Anliegerparken |
| | Parkplatz öffentlich bewirtschaftet | | Parkplatz öffentlich unbewirtschaftet | | Parkplatz privat | | Parkverbot |
| | Parkplatz privat bewirtschaftet | | Parkplatz privat unbewirtschaftet | | (K) (nur für Kunden) | | Nr. des Parkbereichs |
| | monetär | | | | | | |
| | Parkscheibe | | | | | | |

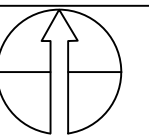
Stadt Emmerich am Rhein

Parkraumerhebung
Parkbereiche

Anlage 2

Planverfasser: Dipl.-Ing. W. Mesenholl ohne Maßstab

Datum: 30.09.2013 Unterschrift: Projekt: EM08.1 BB

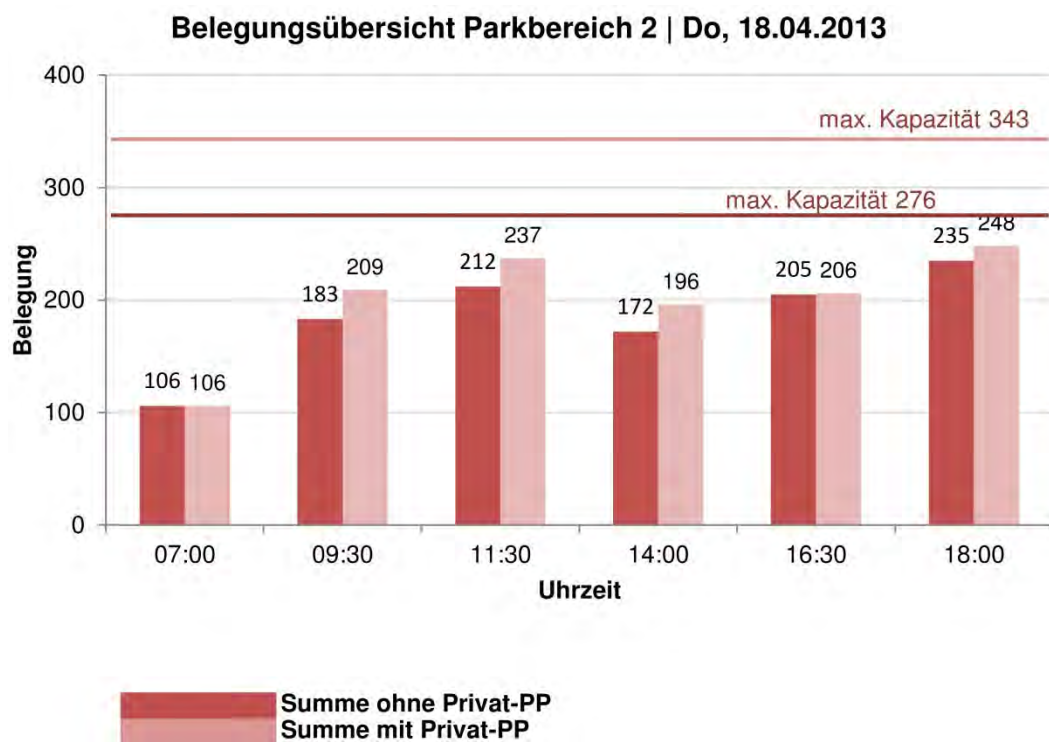
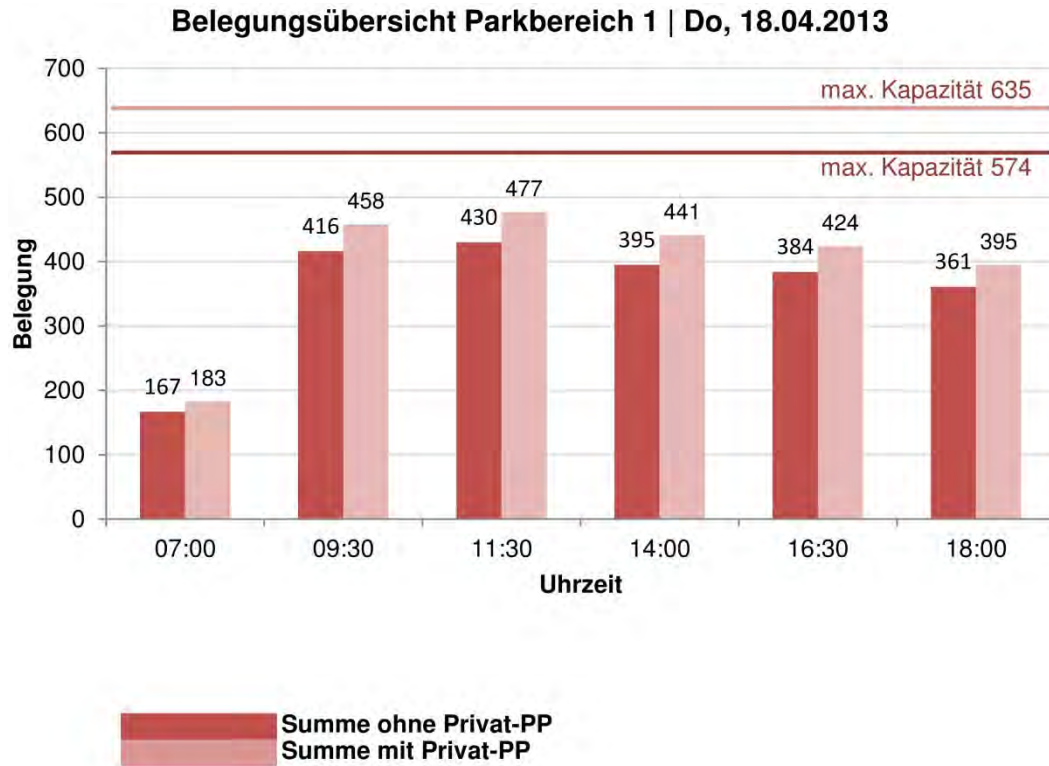


Planungsgruppe **MWM**
Städtebau Verkehrsplanung Tiefbau

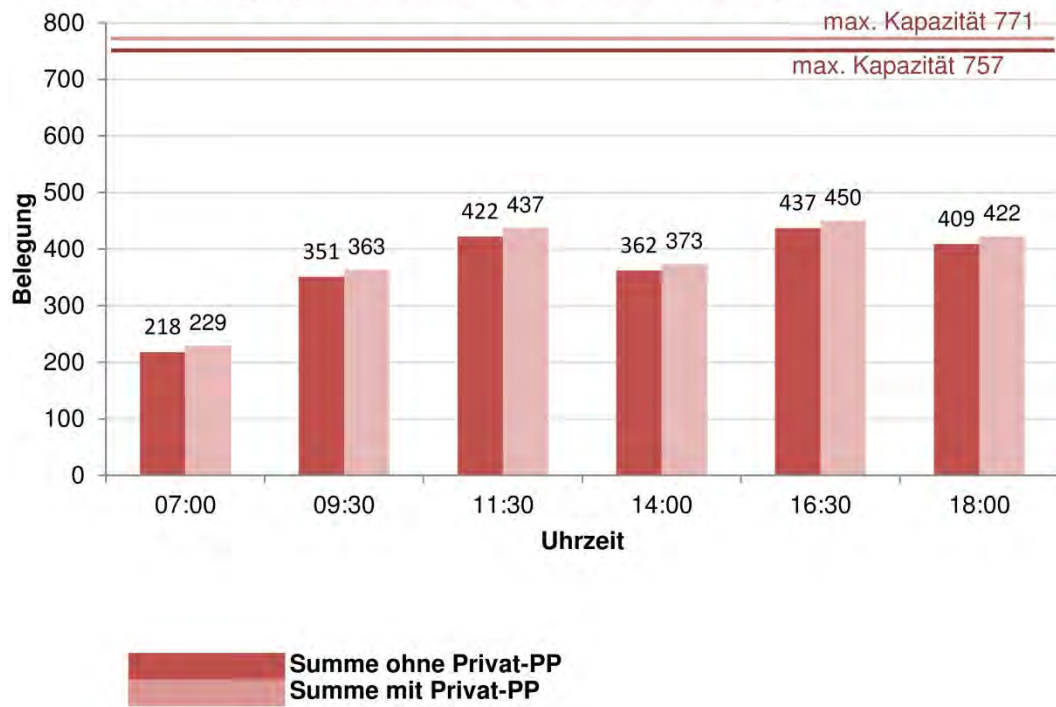
Bauebenen: Dipl.-Ing. W. Mesenholl / Stadtplaner / Architekten
Auf der Hüls 128 - 52068 Aachen - Tel. 0241/93866-0
e-mail: info@plmwm.de - www.planungsgruppe-mwm.de

Anlage 3

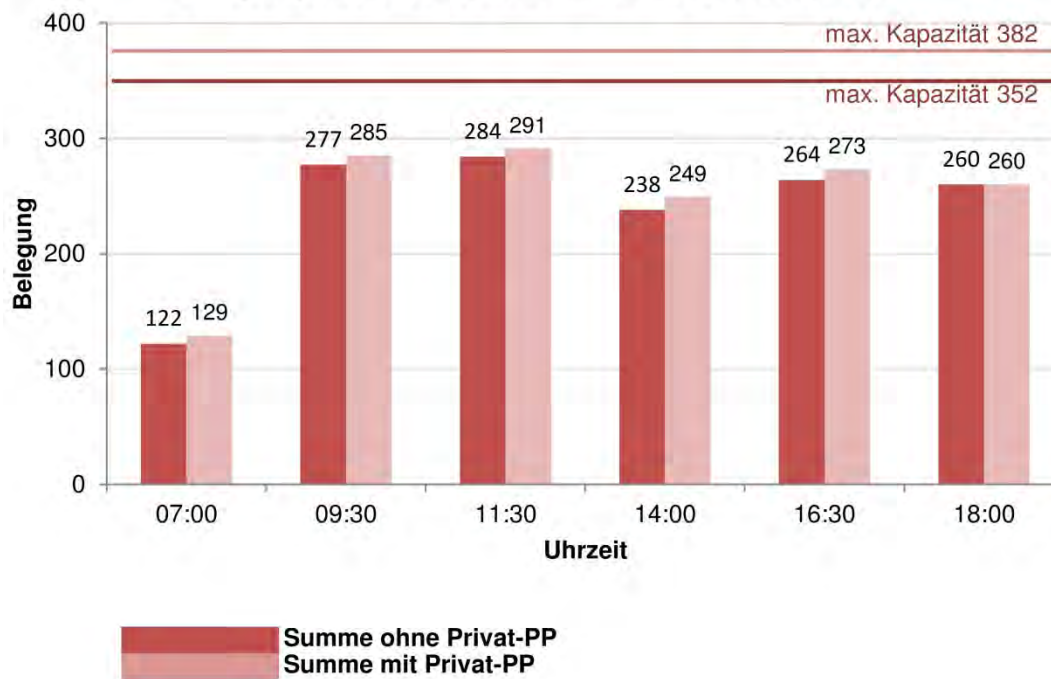
Belegungsübersicht Parkbereiche Do 18.04.2013



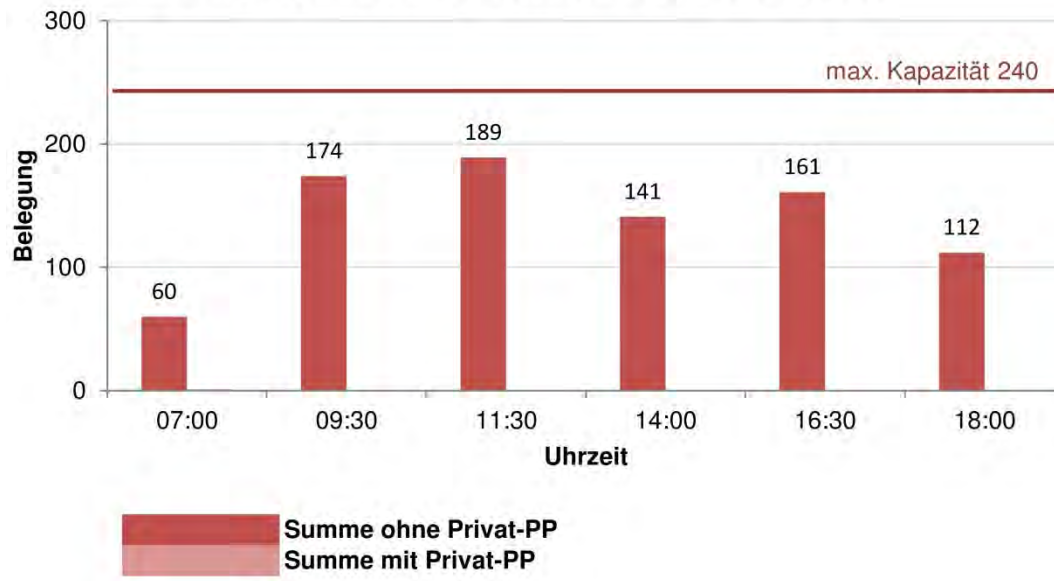
Belegungsübersicht Parkbereich 3 | Do, 18.04.2013



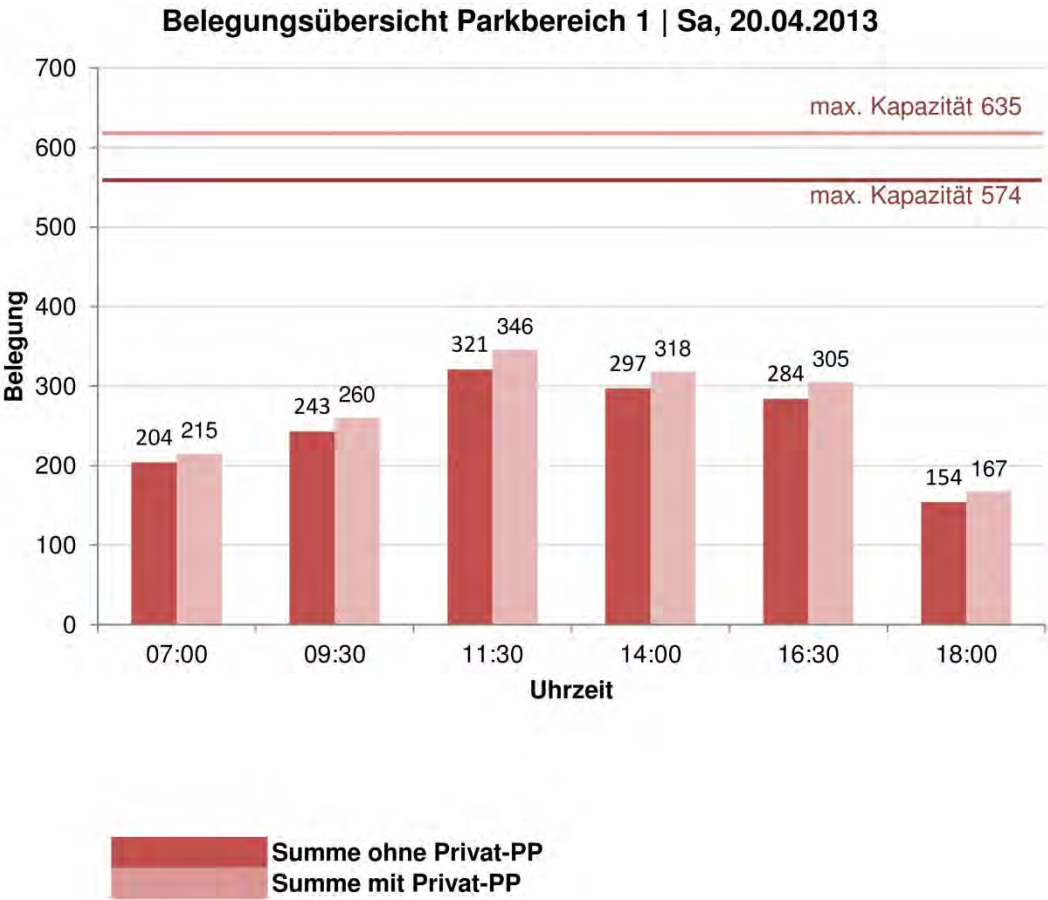
Belegungsübersicht Parkbereich 4 | Do, 18.04.2013



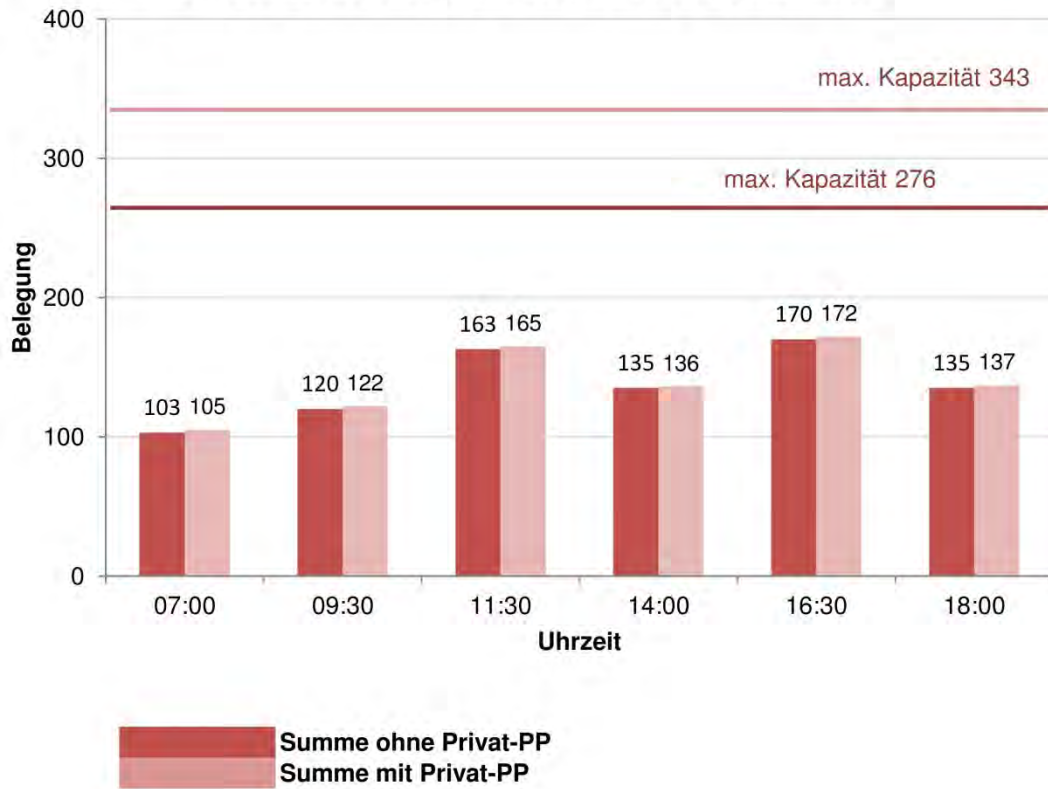
Belegungsübersicht Parkbereich 5 | Do, 18.04.2013



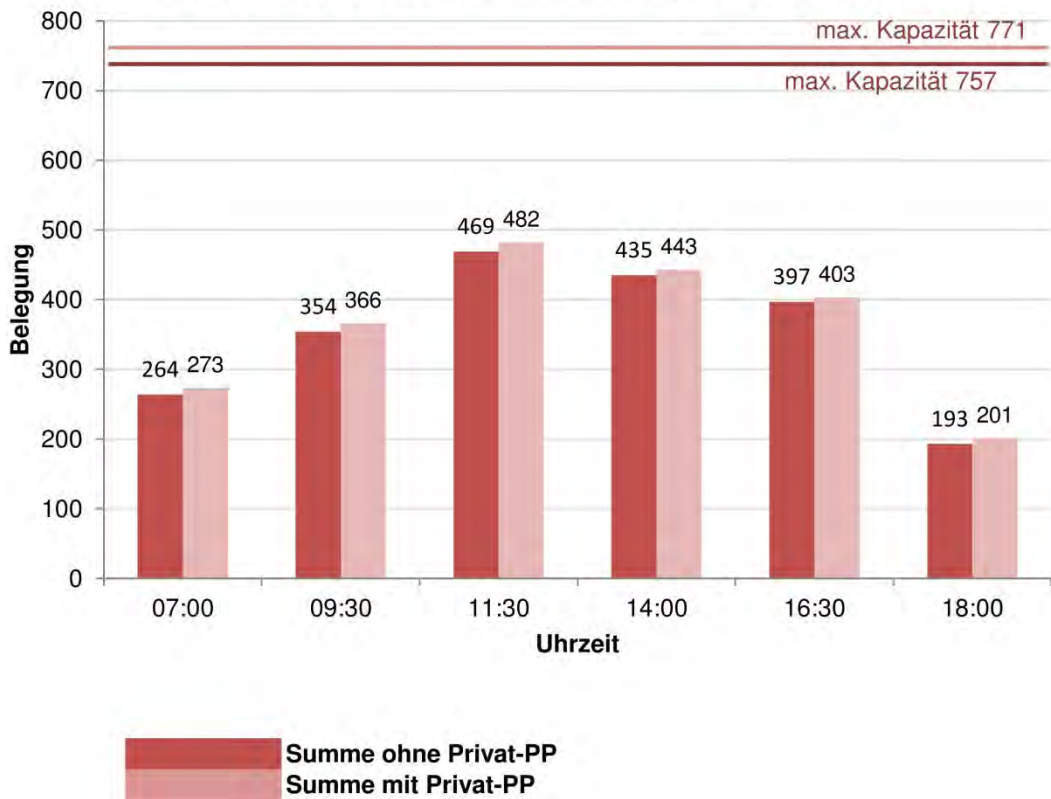
Belegungsübersicht Parkbereiche Sa 20.04.2013



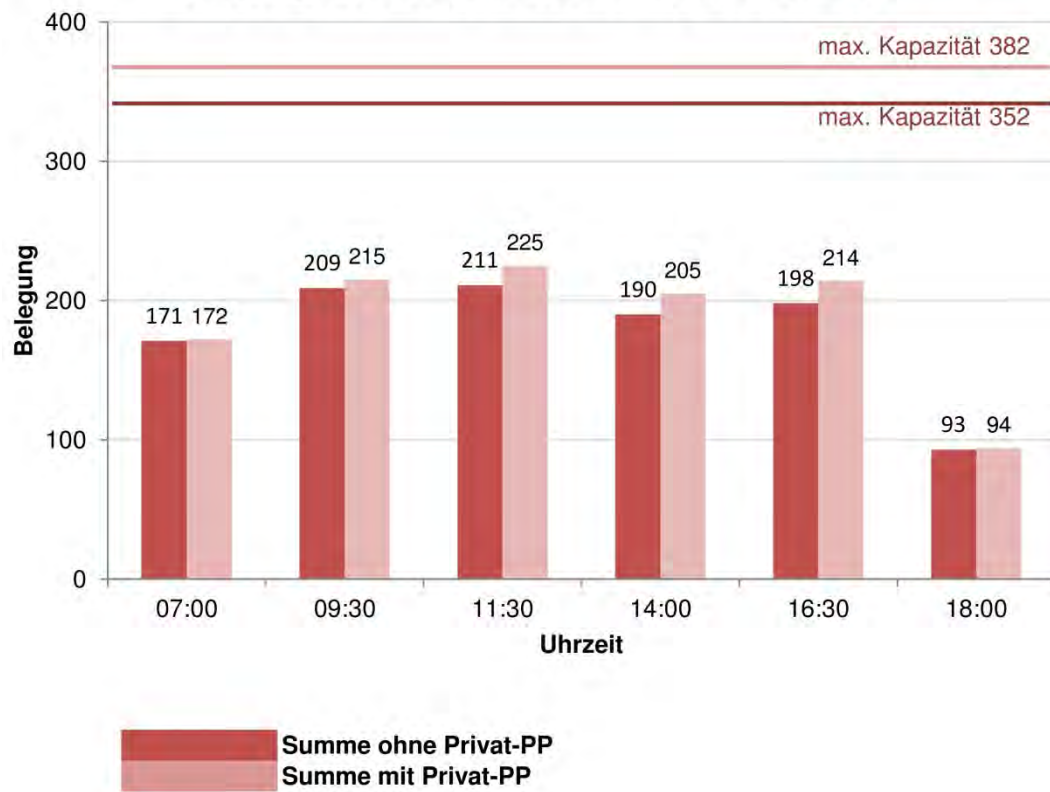
Belegungsübersicht Parkbereich 2 | Sa, 20.04.2013



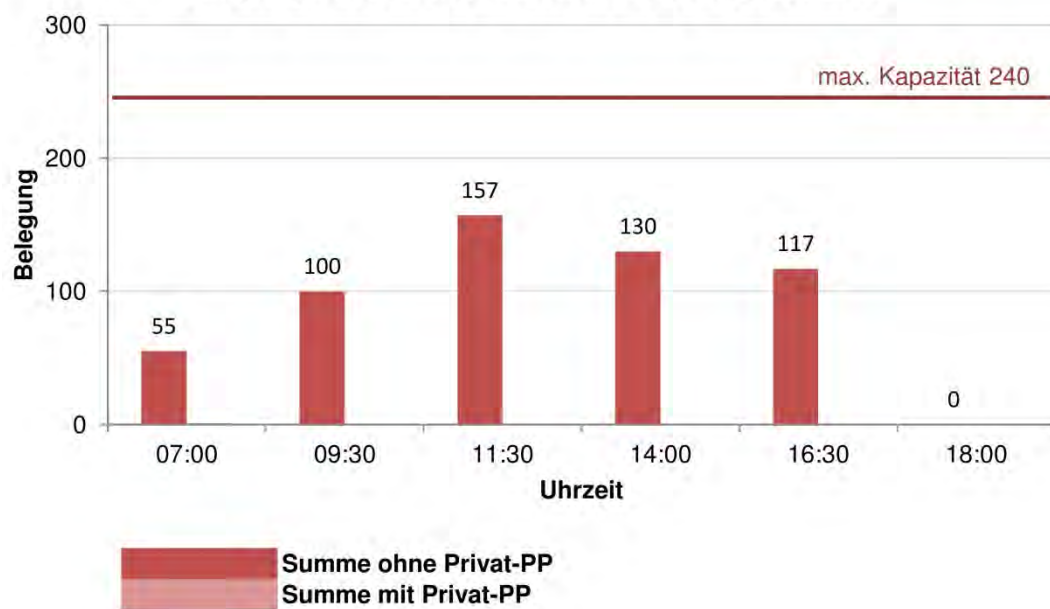
Belegungsübersicht Parkbereich 3 | Sa, 20.04.2013



Belegungsübersicht Parkbereich 4 | Sa, 20.04.2013



Belegungsübersicht Parkbereich 5 | Sa, 20.04.2013



Anlage 4

Kurzbeschreibung Parkplatzanlagen

Stadt Emmerich am Rhein

02 Parkplatz Alter Markt

Stand: 09.09.2013



Bewirtschaftung:

Parkscheibe max. 2h

Mo - Fr

9:00 - 19:00 Uhr

Sa

9:00 - 14:00 Uhr

Anzahl

Uhrzeit

Maximale Kapazität

19

Höchste Belegung Donnerstag 18.04.2013:

21

11:30

Höchste Belegung Samstag 20.04.2013:

21

11:30

Dauerparker Donnerstag 18.04.2013

ganztags

4

vormittag/mittag

7

mittag/nachmittag

2

Stadt Emmerich am Rhein

09 Parkplatz Neumarkt

Stand: 09.09.2013



Bewirtschaftung:

Parkschein max. 2h

ohne Beschränkung Kundenparkplätze DM- Markt

	Anzahl	Uhrzeit
Maximale Kapazität	153	
Höchste Belegung Donnerstag 18.04.2013:	126	16:30
Höchste Belegung Samstag 20.04.2013:	122	14:00
Dauerparker Donnerstag 18.04.2013		
ganztags	0	
vormittag/mittag	4	
mittag/nachmittag	2	

Stadt Emmerich am Rhein

12 Parkplatz Nonnenplatz

Stand: 09.09.2013



Bewirtschaftung:

Parkscheibe max. 1h bzw. 2h

Mo - Fr

8:00 - 18:00 Uhr

Anzahl

Uhrzeit

Maximale Kapazität

32

Höchste Belegung Donnerstag 18.04.2013:

29

18:00

Höchste Belegung Samstag 20.04.2013:

15

11:30

15

14:00

Dauerparker Donnerstag 18.04.2013

ganztags

0

vormittag/mittag

2

mittag/nachmittag

1

Stadt Emmerich am Rhein

24 Parkplatz Hinter dem Engel West

Stand: 09.09.2013



Bewirtschaftung:

Parkschein max. 8h

	Anzahl	Uhrzeit
Maximale Kapazität	42	
Höchste Belegung Donnerstag 18.04.2013:	31	18:00
Höchste Belegung Samstag 20.04.2013:	52	11:30
Dauerparker Donnerstag 18.04.2013		
ganztags	6	
vormittag/mittag	3	
mittag/nachmittag	2	

Stadt Emmerich am Rhein

30 Parkplatz Geistmarkt

Stand: 09.09.2013



Bewirtschaftung:

Parkschein max. 8h

3 Parkplätze mit Parkscheibe max. 30min

	Anzahl	Uhrzeit
Maximale Kapazität	133	
Höchste Belegung Donnerstag 18.04.2013:	56	11:30
Höchste Belegung Samstag 20.04.2013:	55	11:30
Dauerparker Donnerstag 18.04.2013		
ganztags	8	
vormittag/mittag	4	
mittag/nachmittag	1	

Stadt Emmerich am Rhein
 36 Parkplatz Rathausvorplatz
 Stand: 09.09.2013



Bewirtschaftung:
 Parkschein max. 8h

	Anzahl	Uhrzeit
Maximale Kapazität	32	
Höchste Belegung Donnerstag 18.04.2013:	23	18.00
Höchste Belegung Samstag 20.04.2013:	18	11:30
Dauerparker Donnerstag 18.04.2013		
ganztags	6	
vormittag/mittag	4	
mittag/nachmittag	3	

Stadt Emmerich am Rhein

44 Parkplatz Kleiner Wall

Stand: 09.09.2013



Bewirtschaftung:
ohne Beschränkung

	Anzahl	Uhrzeit
Maximale Kapazität	125	
Höchste Belegung Donnerstag 18.04.2013:	126	09:30
	126	11:30
Höchste Belegung Samstag 20.04.2013:	76	14:00
Dauerparker Donnerstag 18.04.2013		
ganztags	57	
vormittag/mittag	14	
mittag/nachmittag	10	

Stadt Emmerich am Rhein

51 Parkplatz Wallstraße/ Agnetenstraße

Stand: 09.09.2013



Bewirtschaftung:

Parkschein max. 1h

	Anzahl	Uhrzeit
Maximale Kapazität	54	
Höchste Belegung Donnerstag 18.04.2013:	22	11:30
Höchste Belegung Samstag 20.04.2013:	1	16:30
Dauerparker Donnerstag 18.04.2013		
ganztags	5	
vormittag/mittag	4	
mittag/nachmittag	1	

Stadt Emmerich am Rhein

63 Parkplatz Raiffeisenplatz

Stand: 09.09.2013



Bewirtschaftung:

Parkschein VR Kunden max. 1h

	Anzahl	Uhrzeit
Maximale Kapazität	28	
Höchste Belegung Donnerstag 18.04.2013:	33	11:30
Höchste Belegung Samstag 20.04.2013:	32	11:30
Dauerparker Donnerstag 18.04.2013		
ganztags	0	
vormittag/mittag	1	
mittag/nachmittag	1	

Stadt Emmerich am Rhein
 66 Parkplatz Europa-Hauptschule
 Stand: 09.09.2013



Bewirtschaftung:
 Parkschein max. 3h

	Anzahl	Uhrzeit
Maximale Kapazität	85	
Höchste Belegung Donnerstag 18.04.2013:	53	18:00
Höchste Belegung Samstag 20.04.2013:	77	11:30
Dauerparker Donnerstag 18.04.2013		
ganztags	8	
vormittag/mittag	8	
mittag/nachmittag	8	

Stadt Emmerich am Rhein

79 Parkplatz Großer Löwe

Stand: 09.09.2013



Bewirtschaftung:

Parkscheibe max. 2h

Mo - Fr

09:00 - 19:00 Uhr

Sa

09:00 - 14:00 Uhr

Anzahl

Uhrzeit

Maximale Kapazität

20

Höchste Belegung Donnerstag 18.04.2013:

22

18:00

Höchste Belegung Samstag 20.04.2013:

24

16:30

Dauerparker Donnerstag 18.04.2013

ganztags

0

vormittag/mittag

2

mittag/nachmittag

2

Stadt Emmerich am Rhein

81 Parkplatz Breitenstein

Stand: 09.09.2013



Bewirtschaftung:
ohne Beschränkung

	Anzahl	Uhrzeit
Maximale Kapazität	76	
Höchste Belegung Donnerstag 18.04.2013:	56	09:30
Höchste Belegung Samstag 20.04.2013:	32	09:30
Dauerparker Donnerstag 18.04.2013		
ganztags	31	
vormittag/mittag	13	
mittag/nachmittag	3	

Stadt Emmerich am Rhein

86 Parkplatz ALDI

Stand: 09.09.2013



Bewirtschaftung:

Parken Kunden ALDI

	Anzahl	Uhrzeit
Maximale Kapazität	125	
Höchste Belegung Donnerstag 18.04.2013:	83	11:30
Höchste Belegung Samstag 20.04.2013:	76	11:30
Dauerparker Donnerstag 18.04.2013		
ganztags	1	
vormittag/mittag	4	
mittag/nachmittag	3	

Stadt Emmerich am Rhein

89 Parkplatz P&R Bahnhof

Stand: 09.09.2013



Bewirtschaftung:

ohne Beschränkung

	Anzahl	Uhrzeit
Maximale Kapazität	103	
Höchste Belegung Donnerstag 18.04.2013:	98	09:30
Höchste Belegung Samstag 20.04.2013:	77	16:30
Dauerparker Donnerstag 18.04.2013		
ganztags	70	
vormittag/mittag	18	
mittag/nachmittag	3	

Stadt Emmerich am Rhein
 90 Parkplatz Bahnhofsvorplatz
 Stand: 09.09.2013



Bewirtschaftung:
 Parkscheibe max. 1h

	Anzahl	Uhrzeit
Maximale Kapazität	12	
Höchste Belegung Donnerstag 18.04.2013:	13	16:30
Höchste Belegung Samstag 20.04.2013:	14	11:30
Dauerparker Donnerstag 18.04.2013		
ganztags	2	
vormittag/mittag	2	
mittag/nachmittag	2	

Stadt Emmerich am Rhein

91 Parkplatz Willikensoord

Stand: 09.09.2013



Bewirtschaftung:

ohne Beschränkung

	Anzahl	Uhrzeit
Maximale Kapazität	102	
Höchste Belegung Donnerstag 18.04.2013:	84	16:30
Höchste Belegung Samstag 20.04.2013:	55	11:30
Dauerparker Donnerstag 18.04.2013		
ganztags	47	
vormittag/mittag	10	
mittag/nachmittag	9	

Stadt Emmerich am Rhein

93 Parkhaus Rheincenter

Stand: 09.09.2013

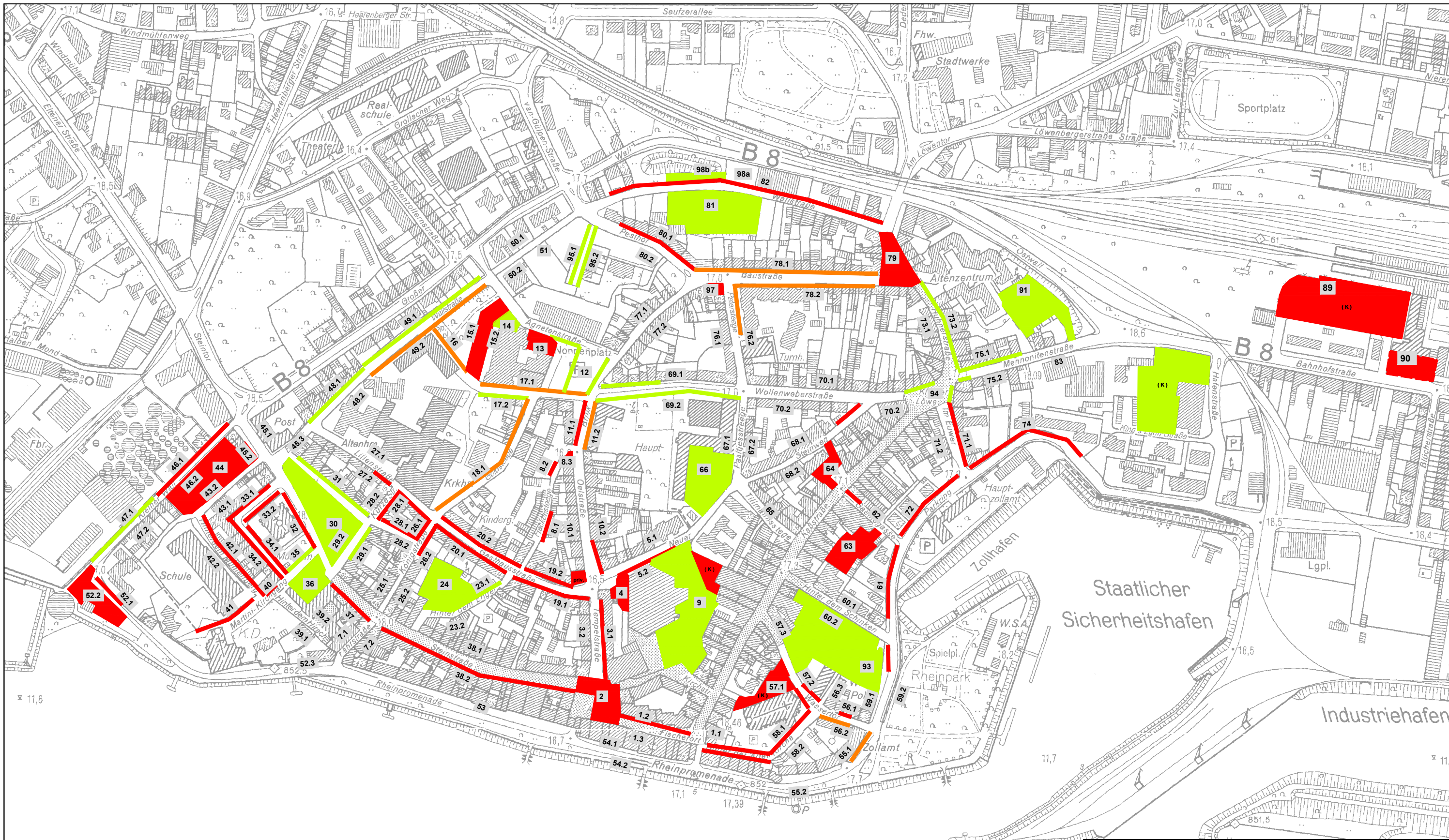


Bewirtschaftung:

Beschränkt

Preise und Parkzeitdauer sind der Preisliste bei Einfahrt zu entnehmen

	Anzahl	Uhrzeit
Maximale Kapazität	300	
Höchste Belegung Donnerstag 18.04.2013:	64	16:30
Höchste Belegung Samstag 20.04.2013:	64	16:30
Dauerparker Donnerstag 18.04.2013		
ganztags	15	
vormittag/mittag	3	
mittag/nachmittag	2	



EM08.1_Auswertung Parken_07.dwg

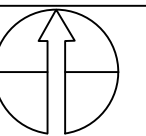
Stadt Emmerich am Rhein

Zeichenerklärung

- Belegung Parkraum <75 %
- Belegung Parkraum <75 % - <90 %
- Belegung Parkraum >90 %

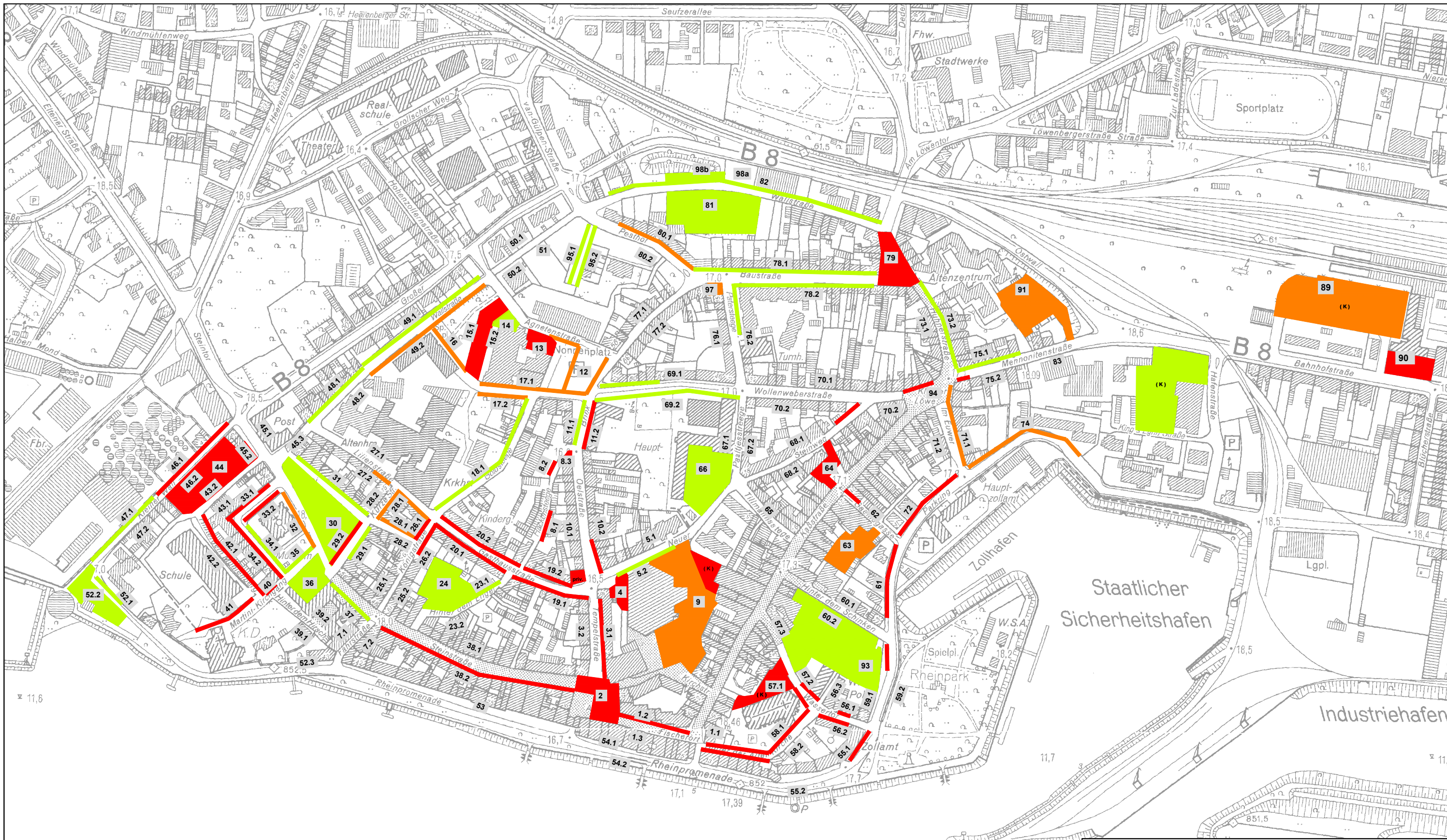
Parkraumerhebung
Belegung
Do 18.04.2013 11:30 Uhr
Anlage 5.1

Planverfasser: Dipl.-Ing. W. Mesenholl ohne Maßstab
Datum: 30.09.2013 Unterschrift: Projekt: EM08.1 BB



Planungsgruppe **MWM**
Städtebau Verkehrsplanung Tiefbau

Baustatiker/Diplom-Ingenieur/Stadtplaner/Architekten
Auf der Hilt 128 - 52068 Aachen - Tel. 0241/93866-0
e-mail: info@plmwm.de - www.planungsgruppe-mwm.de



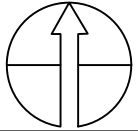
EM08.1_Auswertung Parken_07.dwg

Stadt Emmerich am Rhein

Zeichenerklärung

- Belegung Parkraum <75 %
- Belegung Parkraum <75 % - <90 %
- Belegung Parkraum >90 %

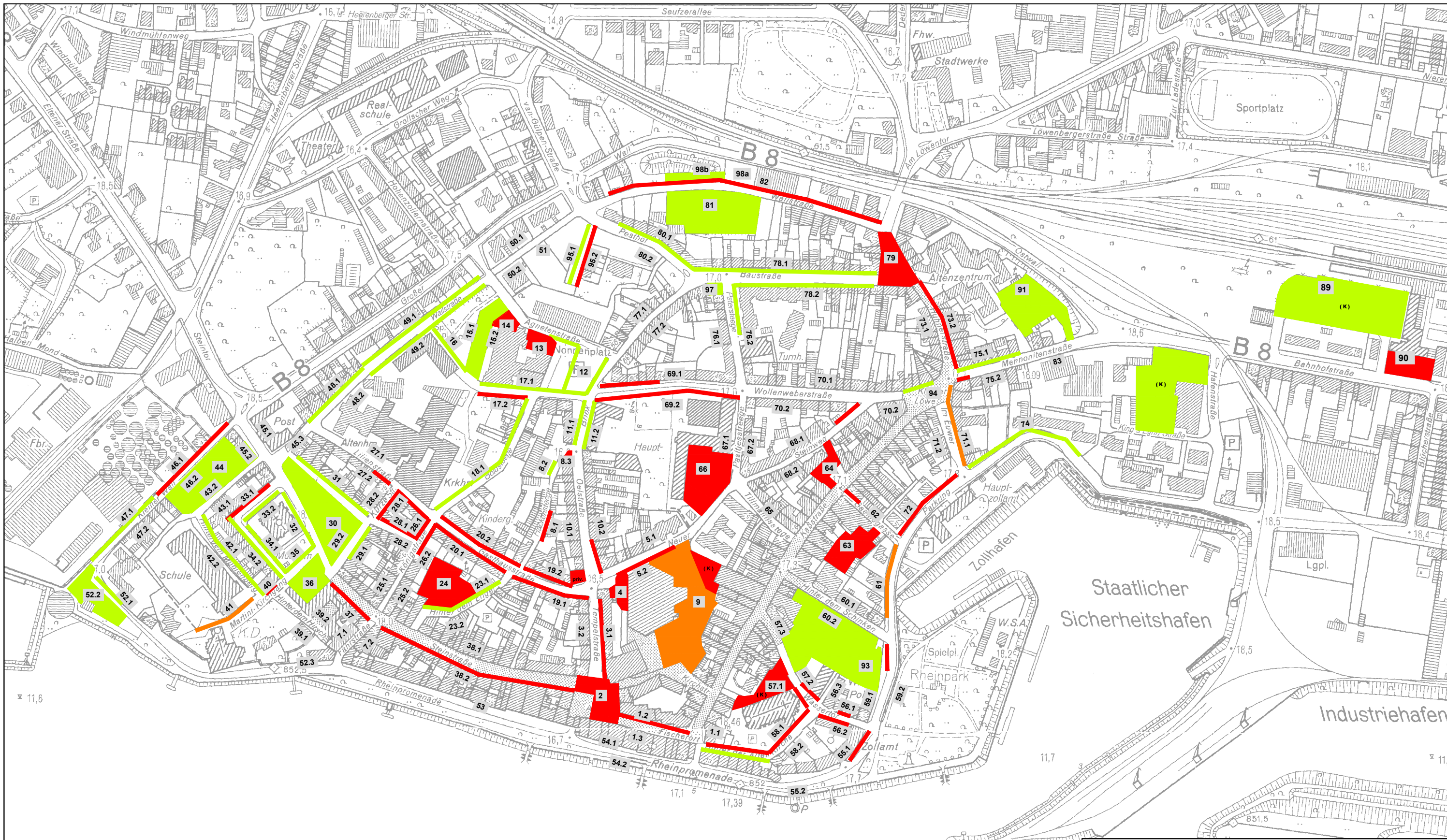
Parkraumerhebung
Belegung
Do 18.04.2013 16:30 Uhr
Anlage 5.2



Planungsgruppe **MWM**
Städtebau Verkehrsplanung Tiefbau

Planverfasser: Dipl.-Ing. W. Mesenholl ohne Maßstab
Datum: 30.09.2013 Unterschrift: Projekt: EM08.1 BB

Bausassistenten/ Diplom-Ingenieure/ Stadtplaner/ Architekten
Auf der Hülz 128 - 52068 Aachen - Tel. 0241/93866-0
e-mail: info@plmwm.de - www.planungsgruppe-mwm.de



EM08.1_Auswertung Parken_07.dwg

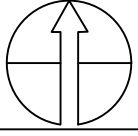
Stadt Emmerich am Rhein

Zeichenerklärung

- Belegung Parkraum <75 %
- Belegung Parkraum <75 % - <90 %
- Belegung Parkraum >90 %

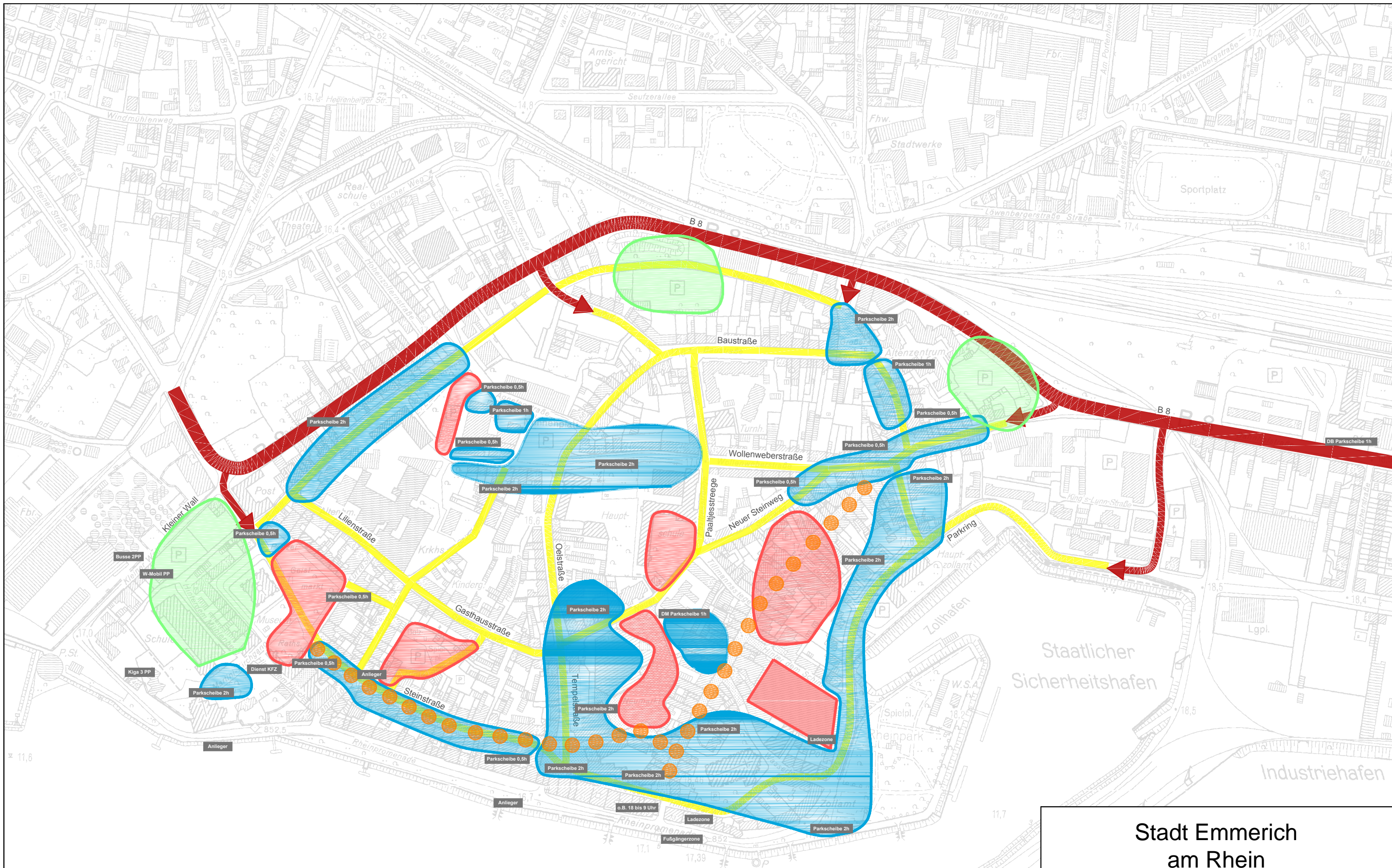
Parkraumerhebung
Belegung
Sa 20.04.2013 11:30 Uhr
Anlage 5.3

Planverfasser: Dipl.-Ing. W. Mesenholl ohne Maßstab
Datum: 30.09.2013 Unterschrift: Projekt: EM08.1 BB



Planungsgruppe **MWM**
Städtebau Verkehrsplanung Tiefbau

Baustatiker/Diplom-Ingenieur/Stadtplaner/Architekten
Auf der Hüls 128 - 52068 Aachen - Tel. 0241/93866-0
e-mail: info@plmwm.de - www.planungsgruppe-mwm.de



EM08.1_Auswertung Parken_07.dwg

Stadt Emmerich am Rhein

Zeichenerklärung

- monetäre Bewirtschaftung
- zeitliche Bewirtschaftung
- ohne Bewirtschaftung
- zentraler Geschäftsbereich

**Parkraumerhebung
Bewirtschaftung heute**

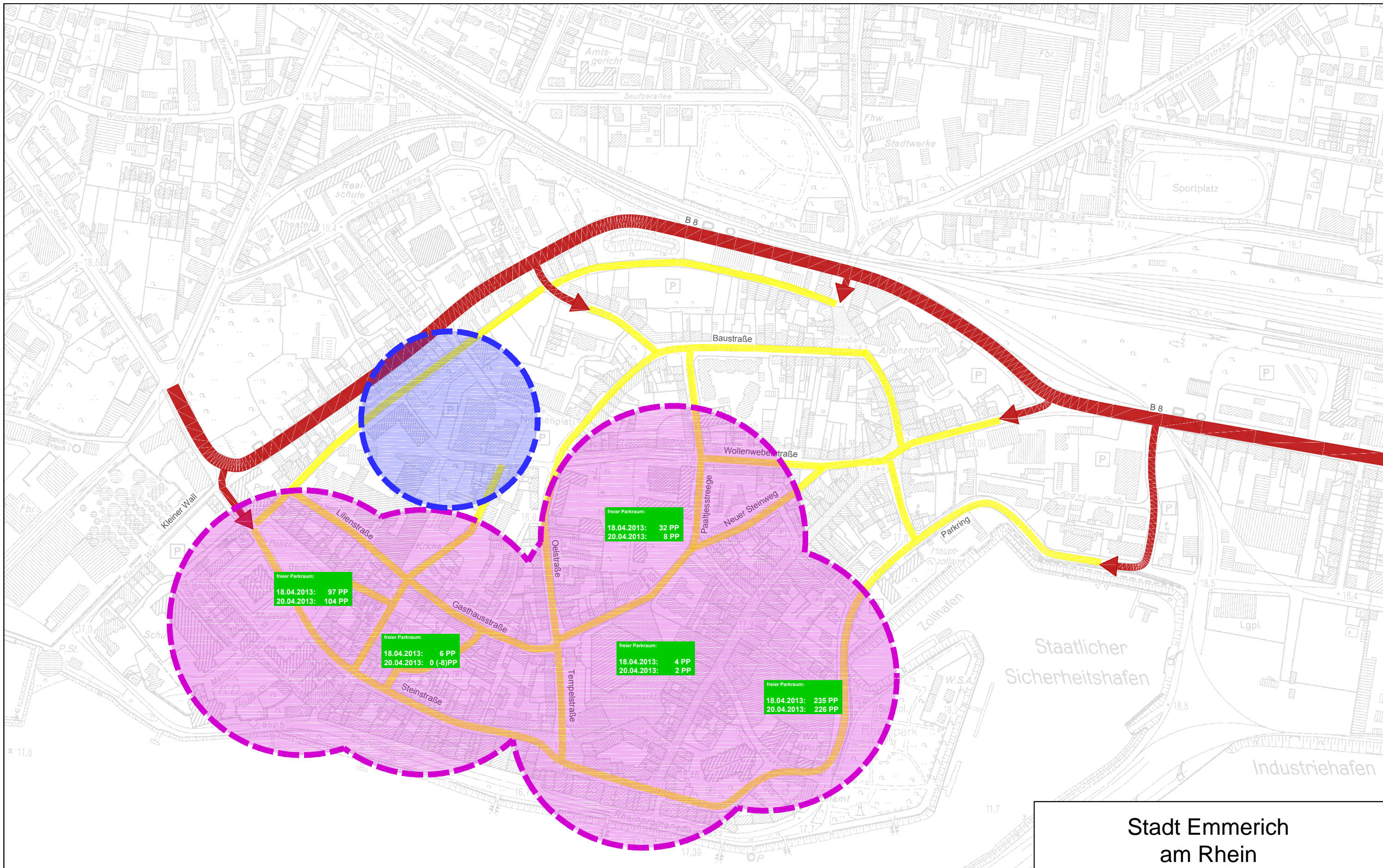
Anlage 6.1

Planverfasser: Dipl.-Ing. W. Mesenholl ohne Maßstab

Datum: 30.09.2013 Unterschrift: Projekt: EM08.1 SM

Planungsgruppe MWM
Städtebau Verkehrsplanung Tiefbau


Baustassozonen/ Dipl.-Ingenieur/ Stadtplaner/ Architekten
Auf der Hüls 128 · 52068 Aachen · Tel. 0241/93866-0
e-mail: info@plmwm.de · www.planungsgruppe-mwm.de



EM08.1_Auswertung Parken_07.dwg

Stadt Emmerich am Rhein

Zeichenerklärung



150m LL Radius

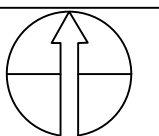


100m LL Radius

freier Parkraum:
18.04.2013: 235 PP
20.04.2013: 226 PP

freier Parkraum in der absoluten Spitzenbelegung

monetär bewirtschaftete Bereich
 Hauptstandorte/freie Kapazitäten
 Fußwegelängen in die Innenstadt

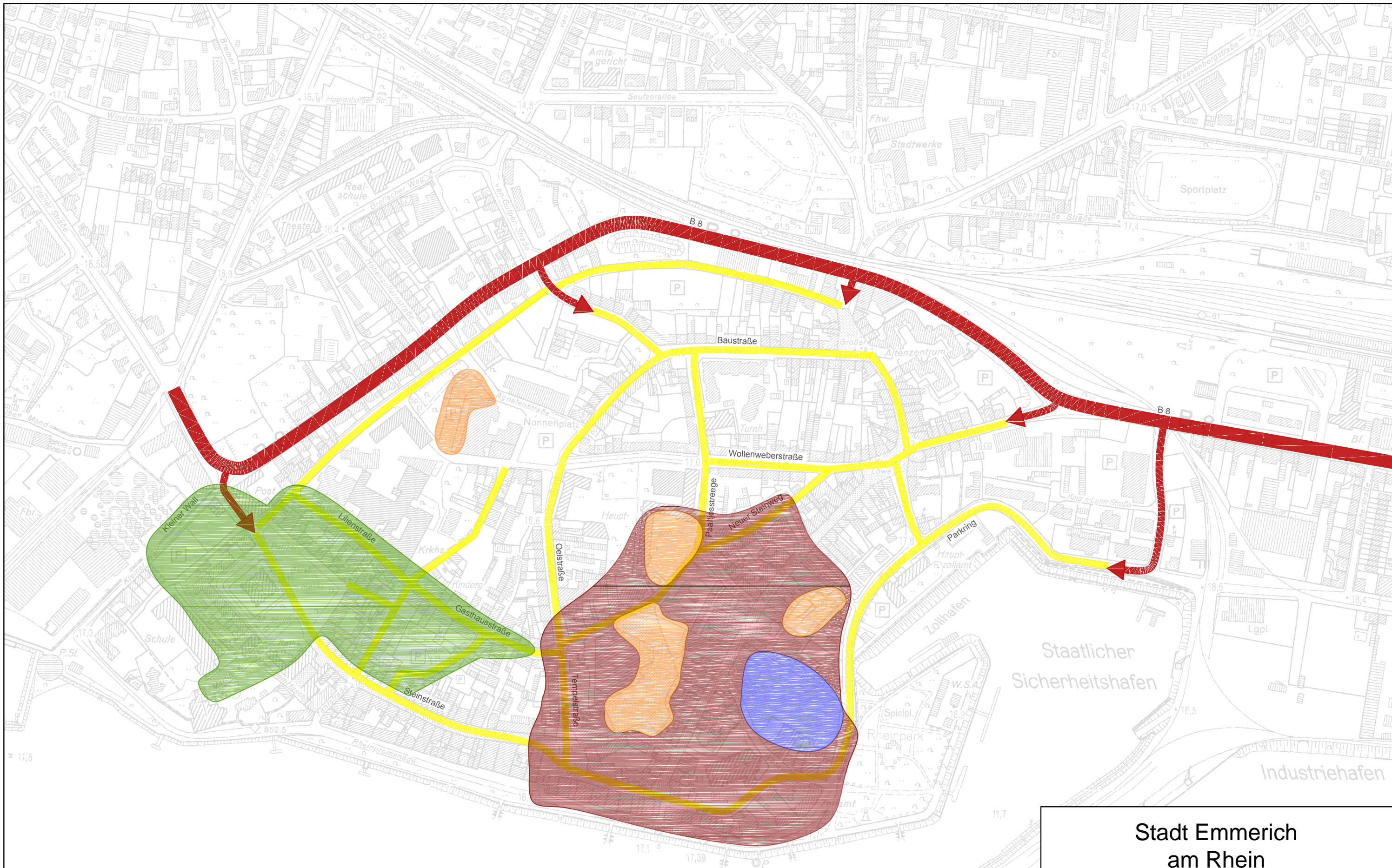


Anlage 6.2

Planungsgruppe **MWM**
 Städtebau Verkehrsplanung Tiefbau

Planverfasser: Dipl.-Ing. W. Mesenholl ohne Maßstab
 Datum: 30.09.2013 Unterschrift: Projekt: EM08.1 SM

Baustatiker/Diplom-Ingenieur/Stadtplaner/Architekten
 Auf der Hüls 128 - 52068 Aachen - Tel. 0241/93866-0
 e-mail: info@plmwm.de - www.planungsgruppe-mwm.de



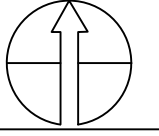
EM08.1_Auswertung Parken_07.dwg

Stadt Emmerich am Rhein

Zeichenerklärung

- Tarif 1
- Tarif 2
- Tarif 3
- Tarif 4

**Parkraum-
Gebührenbereiche Planung**



Anlage 7.1

Planungsgruppe MWM
Städtebau Verkehrsplanung Tiefbau

Planverfasser: Dipl.-Ing. W. Mesenholl ohne Maßstab
Datum: 30.09.2013 Unterschrift: Projekt: EM08.1 SM

Bauassoziierte / Diplom-Ingenieure / Stadtplaner / Architekten
Auf der Hüls 128 · 52068 Aachen · Tel. 0241/93866-0
e-mail: info@plmwm.de · www.planungsgruppe-mwm.de

Stadt Emmerich | Parkraumuntersuchung

Bereich	Straße		
		Kapazität	07:00
1			
7	Fährstraße	0	0
19.1	Gasthausstraße Ost Südseite	7	7
19.2	Gasthausstraße Ost Nordseite	3	2
20.1	Gasthausstraße West Südseite	6	3
20.2	Gasthausstraße West Nordseite	5	5
23.1	Hinter dem Engel Westseite	15	4
23.2	Hinter dem Engel Ostseite	0	0
24	Parkplatz Hinter dem Engel West	42	15
25.1	Königstraße West Nordseite	0	0
26.1	Königstraße West Nordseite	4	3
26.2	Königstraße Ost Nordseite	4	5
27.1	Lilienstraße Nordseite	0	0
27.2	Lilienstraße Südseite	10	11
28.1	Kurzestraße Nord	6	5
28.2	Kurzestraße Süd	0	0
29.1	Geistmarkt Süd Südseite	4	0
29.2	Geistmarkt Süd Nordseite	5	2
30	Parkplatz Geistmarkt	133	21
31	Geistmarkt Ost	15	6
32	Geistmarkt Richtung Steinstraße	8	5
33.1	Geistmarkt Straße Nord Nordseite	9	7
33.2	Geistmarkt Straße Nord Südseite	16	7
34.1	Geistmarkt Straße Nord Ostseite	10	5
34.2	Geistmarkt Straße Nord Westseite	10	0
35	Rathausvorplatz	5	0
36	Parkplatz Rathausvorplatz	32	2
37	Steinstraße bis Königstraße	4	2
38.1	Steinstraße von Königstraße - Alter Markt, Nordseite	0	0
38.2	Steinstraße von Königstraße - Alter Markt, Südseite	18	10
40	Martinikirchegang Mitte	4	1
41	Martinikirchegang West	8	0
42.1	Hinter dem Mühlenberg Ost	6	0
42.2	Hinter dem Mühlenberg West	0	0
43.1	Hinter dem Mühlenberg Süd	0	0
43.2	Hinter dem Mühlenberg Nord	0	0
44	Parkplatz Kleiner Wall	125	25
45.1	Steintor Nord	0	0
45.2	Steintor Süd	0	0
45.3	Burgstraße Süd	0	0
46.1	Kleiner Wall Nordost	5	1
46.2	Kleiner Wall Südost	0	0
47.1	Kleiner Wall Mitte Nord	14	6
47.2	Kleiner Wall Mitte Süd	0	0
48.1	Wallstraße West bis Willibrordstraße Nordseite	12	3
48.2	Wallstraße West bis Willibrordstraße Südseite	0	0
52.1	Kleiner Wall/Rheinpromenade vor Gebäude	5	0
52.2	Parkplatz Regenüberlaufbecken	24	4
Zwischensumme		574	167
21.1	Gasthausdurchgang Ost	0	0
21.2	Gasthausdurchgang West	0	0
22	Parkplatz Hinter dem Engel Ost	35	4
25.2	Königstraße Ost Südseite	9	5
39.1	Hinter dem Hirsch	14	7
52.1	Kleiner Wall/Rheinpromenade vor Gebäude (KITA)	3	0
Zwischensumme (ohne privat)		574	167
Zwischensumme (privat)		61	16
Summe		635	183





8.1	Hackenstege Ostseite	1	2
8.2	Hackenstege Westseite	4	4
8.3	Hackenstege Nord	2	0
10.1	Oelstraße Westseite	0	0
10.2	Oelstraße Ostseite	4	1
11.1	Brink Westseite	11	2
11.2	Brink Ostseite	11	3
12	Parkplatz Nonnenplatz	32	7
13	Parkplatz Agnetenstraße Nonnenplatz	4	1
14	Agnetenstraße	3	0
15.1	Krankenhaus Westseite	29	5
15.2	Krankenhaus Ostseite	24	0
16	Willibrordstraße West	14	11
17.1	Willibrordstraße Ost Nordseite	10	4
17.2	Willibrordstraße Ost Südseite	8	3
18.1	Goldsteege Westseite	24	18
49.1	Wallstraße Mitte Willibrordstraße - Agneten Nordseite	24	3
49.2	Wallstraße Mitte Willibrordstraße - Agneten Südseite	12	7
50.1	Wallstraße Agneten - Pesthof Nordseite	0	1
50.2	Wallstraße Agneten - Pesthof Südseite	0	1
69.1	Wollenweberstraße West Nordseite	9	1
69.2	Wollenweberstraße West Südseite	22	16
77.1	Baustraße West Nordseite	0	0
77.2	Baustraße West Südseite	0	0
80.1	Pesthof Nordseite	17	9
80.2	Pesthof Südseite	0	0
95.1	Südstich von Pesthof Westseite	6	1
95.2	Südstich von Pesthof Ostseite	5	6
Zwischensumme		276	106
18.2	Goldsteege Ostseite	3	0
51	Parkplatz Wallstraße/Agnetenstraße	54	0
96	Parkplatz südlich Pesthof	6	0
Zwischensumme (ohne privat)		276	106
Zwischensumme (privat)		63	0
Summe		339	106

1.1	Fischerort Ost	0	0
1.2	Fischerort Nordseite	18	13
1.3	Fischerort Südseite	9	0
2	Parkplatz Alter Markt	19	16
3.1	Tempelstraße Ostseite	19	6
3.2	Tempelstraße Westseite	0	0
4	Parkplatz Neuer Steinweg estlich Brache	18	18
5.1	Neuer Steinweg Nordseite	0	0
5.2	Neuer Steinweg Südseite	7	4
54.1	Rheinpromenade östlich Krantor Nordseite	0	0
54.2	Rheinpromenade östlich Krantor Südseite	0	0
55.1	Rheinpromenade Ost Nordseite	6	2
55.2	Rheinpromenade Ost Südseite	0	0
56.1	Wassertor Nordseite	3	2
56.2	Wassertor Südseite	6	2
56.3	Gerbergasse	0	0
57.1	Hottmannsdeich Westseite	6	6
57.2	Hottmannsdeich Ostseite	3	3
57.3	Hottmannsdeich Nord	0	0
58.1	Hinter der alten Kirche Nordseite	24	14
58.2	Hinter der alten Kirche Südseite	10	10
59.1	Parkring Mitte Süd Westseite	3	1
59.2	Parkring Mitte Süd Ostseite	0	0
60.1	Hinter dem Schinken Nordseite	0	0
60.2	Hinter dem Schinken Südseite	0	0
61	Parkring Mitte Nord	10	2
62	Gaemsgasse	3	0
64	Parkplatz Franz-Wolters-Platz	9	2
65	Tillmansteege	0	1
66	Parkplatz Europa-Hauptschule	85	27
67.1	Neuer Steinweg Mitte/Paaltjestege Westseite	7	0
67.2	Neuer Steinweg Mitte/Paaltjestege Ostseite	9	0
68.1	Neuer Steinweg Ost Nordseite	2	1
68.2	Neuer Steinweg Ost Südseite	0	0
Zwischensumme		276	130
9	Parkplatz Neumarkt	153	44
63	Parkplatz Raiffeisenplatz	28	3
93	Parkhaus Rheincenter (oben)	150	21
93	Parkhaus Rheincenter (unten)	150	20
6	Parkplatz Eckgrundstück Oelstraße Gasthausstraße	11	11
57.2	Hottmannsdeich Ostseite (privat)	3	0
Zwischensumme (ohne privat)		757	218
Zwischensumme (privat)		14	11
Summe		771	229

4			
70.1	Wollenweberstraße Ost Nordseite	0	0
70.2	Wollenweberstraße Ost Südseite	0	0
71.1	Im Euwer Ostseite	11	2
71.2	Im Euwer Westseite	0	0
72	Parkring Mitte	10	6
73.1	Hühnerstraße Westseite	0	0
73.2	Hühnerstraße Ostseite	5	3
74	Parkring Ost	24	4
75.1	Mennonitenstraße Nordseite	6	2
75.2	Mennonitenstraße Südseite	1	0
76.1	Paterstege Westseite	0	0
76.2	Paterstege Ostseite	17	14
78.1	Baustraße Ost Nordseite	17	13
79	Parkplatz Großer Löwe	20	12
81	Parkplatz Breitenstein	76	9
82	Wallstraße Ost	10	8
83	Mennonitenstraße Ost	0	0
91	Parkplatz Willikensoord	102	21
94	Parkplatz Kleiner Löwe	3	1
97	Parkplatz Eckgrundstück Baustraße/Paterstege	7	7
98b	Parkplatz nördlich Wallstraße	10	1
Zwischensumme		319	103
78.2	Baustraße Ost Südseite	33	19
92	Einfahrtsbereich Parkplatz Willikensoord	5	1
98a	Parkplatz Getränkehandel Trinkgut	25	6
Zwischensumme (ohne privat)		352	122
Zwischensumme (privat)		30	7
Summe		382	129
5			
86	Parkplatz ALDI	125	3
89	P&R Bahnhof	103	56
90	Parkplatz Bahnhofsvorplatz	12	1
Summe		240	60
ohne Bereichszuordnung			
52.3	Rheinpromenade Martinikirche	3	3
53	Rheinpromenade	28	32
Summe		31	35

A	Arzt	M
Anl	Anlieger	P
B	Busse	T
Beh	Behinderten PP	W

Farben

	Privat
	teilweise Privat bzw. fraglich Privat
	Anlieger
	Überbelegung

Zwischensumme (ohne privat)	1959	613
Zwischensumme (privat)	408	94
Summe	2367	707

ng Donnerstag 18.04.2013

Anzahl parkender PKW's					Belegung
09:30	11:30	14:00	16:30	18:00	
0	0	0	1	0	-1
6	7	6	6	7	0
2	2	2	2	2	1
6	5	3	5	4	0
5	5	5	5	5	0
6	7	3	3	5	8
0	0	2	1	1	-2
22	22	16	20	31	11
0	0	0	0	0	0
4	4	4	4	4	0
4	4	4	4	3	-1
0	0	0	0	0	0
9	11	9	6	12	-2
5	5	3	4	5	1
0	0	1	0	0	-1
2	2	1	2	3	1
3	3	4	4	4	1
44	56	39	53	40	77
7	7	3	4	8	7
11	10	7	6	5	1
15	16	10	9	7	-2
12	17	17	16	13	-1
12	12	9	8	7	-2
10	10	11	10	9	-1
0	2	1	1	2	3
21	18	21	22	23	9
2	4	4	2	4	0
1	1	0	0	0	-1
17	23	15	17	18	-5
5	4	5	5	5	-1
8	8	8	8	10	-2
6	6	9	6	5	-3
0	0	0	0	0	0
0	1	0	0	0	-1
0	0	0	0	1	-1
126	126	125	113	87	-1
0	0	0	0	0	0
1	2	0	1	0	-2
0	0	0	0	0	0
5	4	5	4	5	0
0	0	0	0	0	0
8	8	6	8	7	6
0	0	0	0	0	0
12	7	6	5	7	0
0	0	0	0	0	0
5	4	5	2	0	0
26	24	26	17	12	-2
416	430	395	384	361	94
0	0	1	1	0	-1
0	0	0	0	0	0
29	35	31	29	21	0
5	4	3	1	3	4
7	5	8	8	9	5
1	3	3	1	1	0
416	430	395	384	361	94
42	47	46	40	34	8
458	477	441	424	395	102

2	2	3	2	2	-2
5	4	1	3	4	-1
2	2	2	1	7	-5
0	0	1	0	1	-1
1	3	2	4	3	0
3	10	1	8	7	1
5	9	4	10	8	1
13	18	10	28	29	3
3	5	4	3	6	-2
3	1	1	0	2	0
25	26	23	29	28	0
17	24	18	23	24	0
11	11	10	11	12	2
7	8	8	8	7	2
2	3	5	6	10	-2
17	19	19	14	16	5
10	11	11	10	16	8
12	10	9	9	11	0
3	2	2	1	1	-3
0	2	1	2	1	-2
3	6	2	5	4	3
18	16	15	10	19	3
0	0	0	0	0	0
0	0	0	0	0	0
17	17	16	14	11	0
0	0	0	0	0	0
0	0	1	1	3	3
4	3	3	3	3	-1
183	212	172	205	235	12
3	2	2	0	0	0
21	22	20	1	11	32
2	1	2	1	2	4
183	212	172	205	235	12
26	25	24	1	13	36
209	237	196	206	248	48

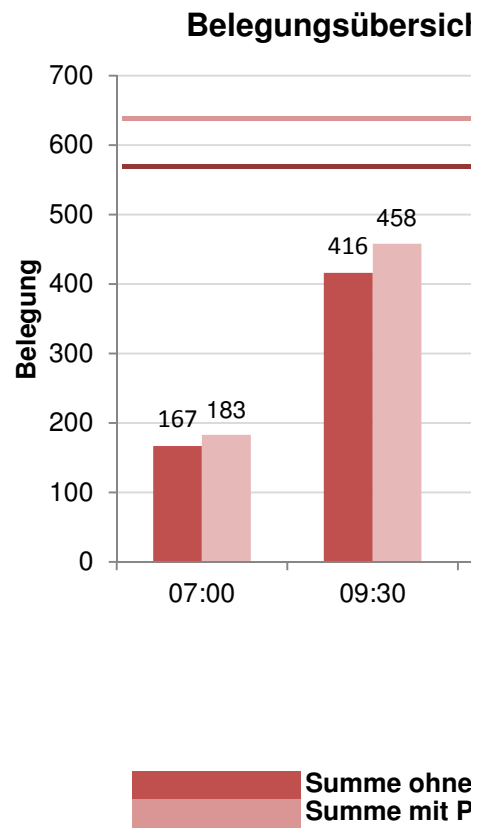
0	1	0	0	0	-1
17	17	15	17	16	1
0	0	2	2	6	3
20	21	19	20	19	-2
19	19	12	19	16	0
0	0	0	0	0	0
18	18	18	18	18	0
0	0	0	0	2	-2
7	6	6	5	7	0
					0
					0
3	5	6	6	4	0
					0
3	3	4	3	3	-1
2	5	2	6	4	0
0	0	0	1	0	-1
12	16	11	14	11	-10
3	3	3	3	3	0
1	0	0	1	0	-1
10	22	21	23	24	0
8	9	8	9	8	0
3	2	4	4	5	-2
0	0	0	0	0	0
0	0	0	0	0	0
0	0	0	0	0	0
8	9	10	11	10	-1
2	2	0	3	3	0
6	9	5	9	10	-1
0	0	2	2	1	-2
35	47	34	35	53	32
2	5	4	5	5	2
3	6	5	4	3	3
1	2	2	4	5	-3
0	0	0	0	0	0
<hr/>					
183	227	193	224	236	14
<hr/>					
89	107	90	126	113	27
29	33	28	23	18	-5
20	21	22	21	19	128
30	34	29	43	23	107
12	12	11	11	11	-1
0	3	0	2	2	0
<hr/>					
351	422	362	437	409	271
<hr/>					
12	15	11	13	13	-1
<hr/>					
363	437	373	450	422	270

1	2	1	1	1	-2
0	0	0	1	1	-1
9	11	4	9	11	0
1	0	0	0	1	-1
10	13	11	12	12	-3
0	0	0	0	0	0
3	3	1	3	5	0
19	23	19	19	14	1
1	4	1	2	4	2
0	0	0	1	0	0
1	1	1	1	0	-1
16	15	19	12	17	-2
13	14	11	12	15	2
19	19	17	18	22	-2
56	55	50	43	43	20
14	12	10	7	10	-4
0	0	0	0	0	0
79	77	63	84	66	18
2	2	1	2	1	1
7	7	7	6	6	0
1	1	1	2		8
252	259	217	235	229	36
25	25	21	29	31	2
2	1	1	1	0	3
6	6	10	8		15
277	284	238	264	260	38
8	7	11	9	0	18
285	291	249	273	260	56
65	83	43	68	52	42
98	94	88	80	55	5
11	12	10	13	5	-1
174	189	141	161	112	46
6	5	5	3	3	-3
31	22	27	24	31	-4
37	27	32	27	34	-7

Motorrad
Privat
Taxi
Wohnwagen

1227	1348	1167	1290	1265	415
262	283	233	224	172	107
1489	1631	1400	1514	1437	522

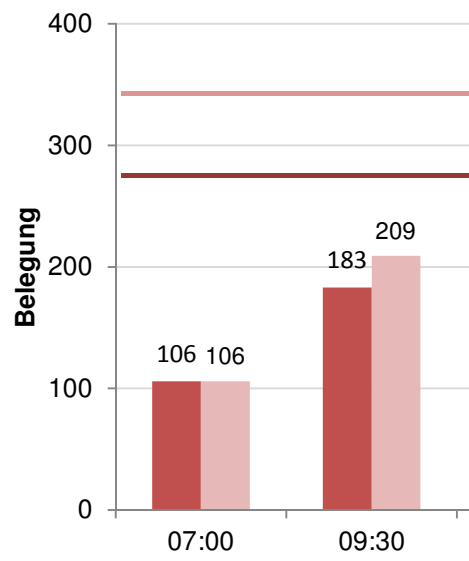
2 Arztparkplätze abgezogen



3 KITA-PP abgezogen

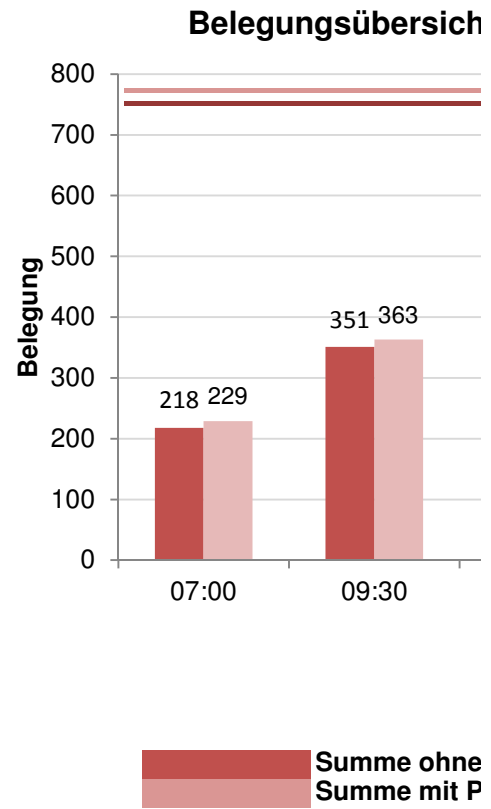
Anlieger
Dienstfahrzeuge

Belegungsübersicht



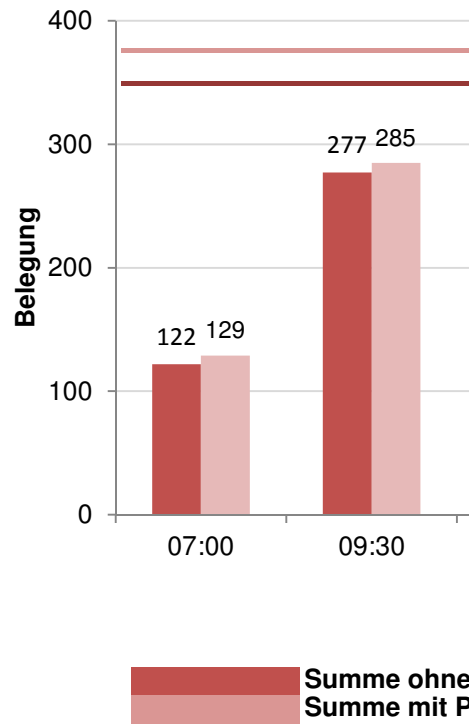
Summe ohne
Summe mit P

3 Privat-PP abgezogen

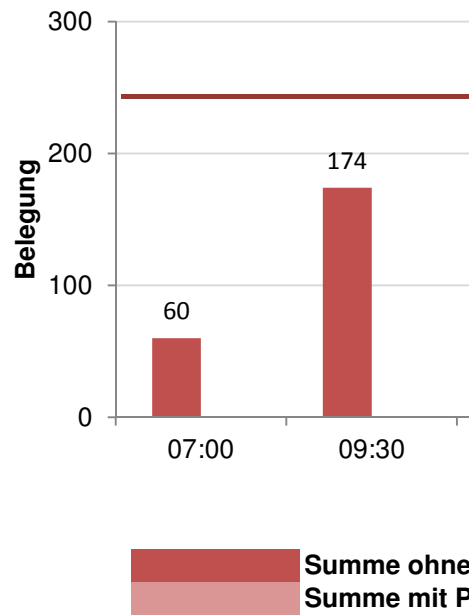


davon 25 privat, Zählung per Luftbild möglich

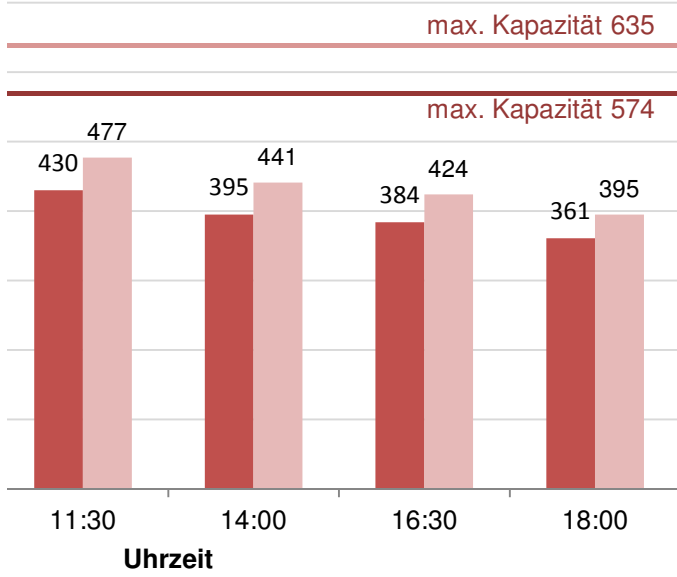
Belegungsübersicht



Belegungsübersicht



ht Parkbereich 1 | Do, 18.04.2013

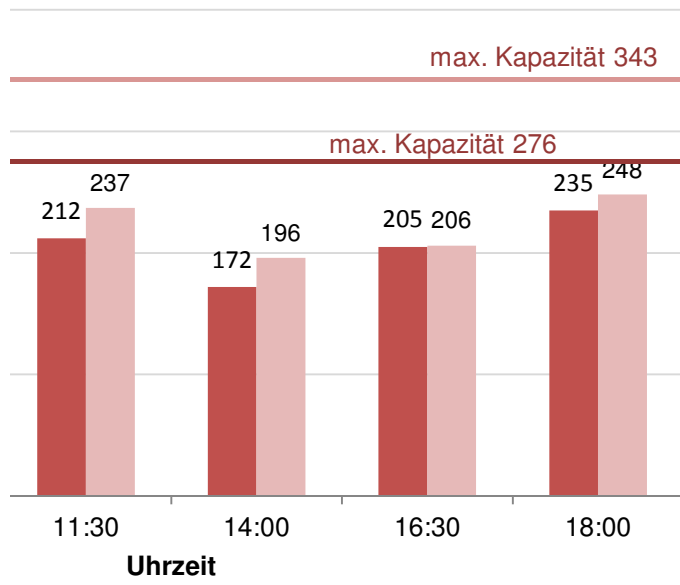


Privat-PP
Privat-PP

7
19.1
19.2
20.1
20.2
23.1
23.2
24
25.1
26.1
26.2
27.1
27.2
28.1
28.2
29.1
29.2
30
31
32
33.1
33.2
34.1
34.2
35
36
37
38.1
38.2
40
41
42.1
42.2
43.1
43.2
44
45.1
45.2
45.3
46.1
46.2
47.1
47.2
48.1
48.2
52.2

21.1
21.2
22
25.2
39
52.1

ht Parkbereich 2 | Do, 18.04.2013

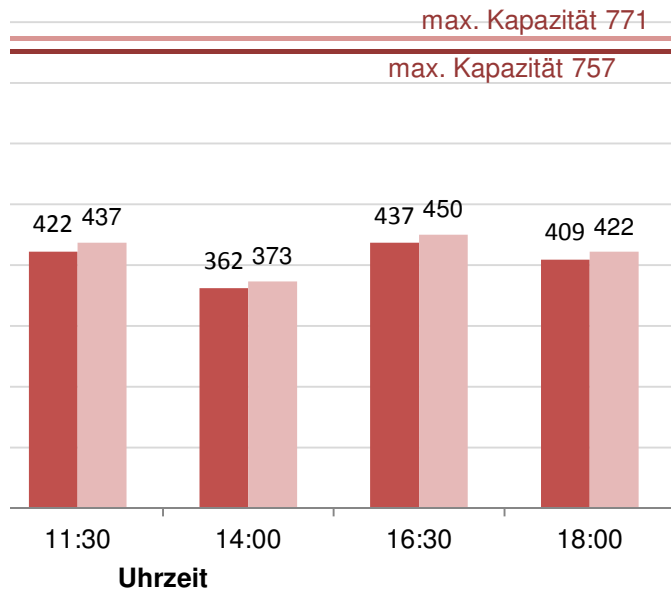


Privat-PP
Privat-PP

8.1
8.2
8.3
10.1
10.2
11.1
11.2
12
13
14
15.1
15.2
16
17.1
17.2
18.1
49.1
49.2
50.1
50.2
69.1
69.2
77.1
77.2
80.1
80.2
95.1
95.2

18.2
51
96

at Parkbereich 3 | Do, 18.04.2013



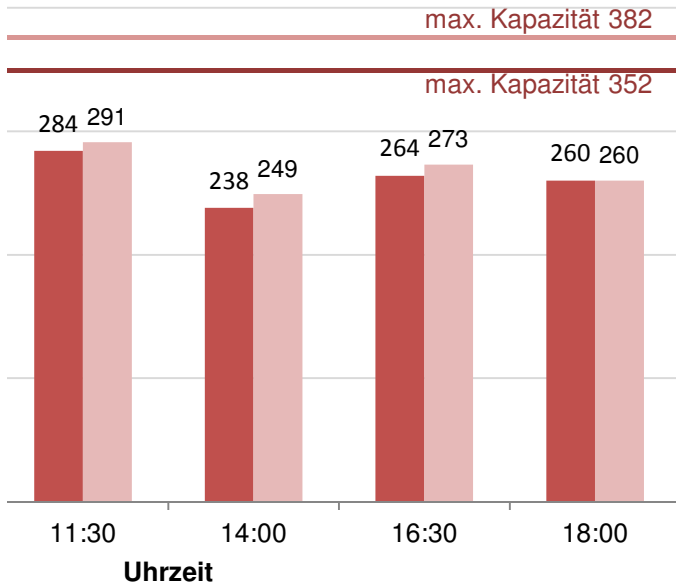
Privat-PP
Privat-PP

1.1
1.2
1.3
2
3.1
3.2
4
5.1
5.2
54.1
54.2
55.1
55.2
56.1
56.2
56.3
57.1

57.3
58.1
58.2
59.1
59.2
60.1
60.2
61
62
64
65
66
67.1
67.2
68.1
68.2

9
63
93
93
6
57.2

ht Parkbereich 4 | Do, 18.04.2013



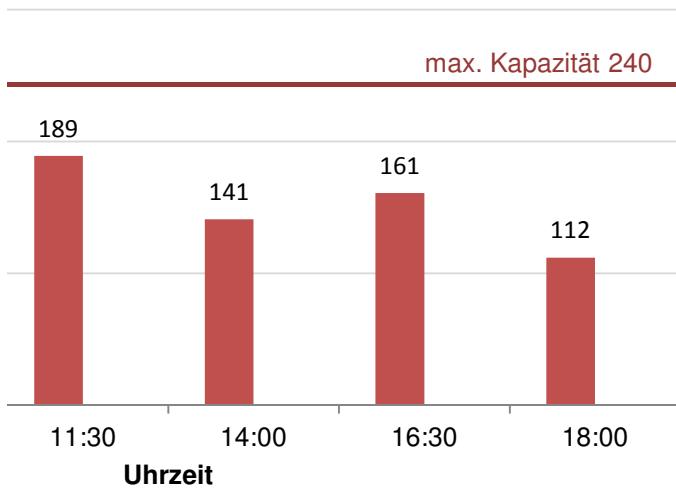
Privat-PP
Privat-PP

70.2
71.1
71.2
72
73.1
73.2
74
75.1
75.2
76.1
76.2
78.1
79
81
82
83
91
94
97

78.2
98b
92
98a

89
90

ht Parkbereich 5 | Do, 18.04.2013



Privat-PP
Privat-PP

52.3

0	0	0	0	0	1	0
7	7	6	7	6	6	7
3	2	2	2	2	2	2
6	3	6	5	3	5	4
5	5	5	5	5	5	5
13 +2 B +2 Arzt	4+0+0	6 + 0 + 2	7 + 0 + 1	2 + 1 + 0	3 + 0 + 1	5+0+1
0	0	0	0	2	1	1
42	15	22	22	16	20	31
0	0	0	0	0	0	0
4	3	4	4	4	4	4
4	5	4	4	4	4	3
0	0	0	0	0	0	0
10	11	9	11	9	6	12
6	5	5	5	3	4	5
0	0	0	0	1	0	0
Baustelle	0	2	2	1	2	3
5	2	3	3	4	4	4
133	21	44	56	39	53	40
15	6			3	4	8
6+2B	5+0	7+0	7+0	7+0	6+0	5+0
9	7	11	10	10	9	7
16	7	15	16	17	16	13
10	5	12	12	9	8	7
10	0	10	10	11	10	9
5	0	0	2	1	1	2
ca.30 + 2B	2	21	18	21	22	23
4	2	2	4	4	2	4
0	0	1	1	0	0	0
18	10	17	23	15	17	18
4	1	5	4	5	5	5
8	0	8	8	8	8	10
6	0	6	6	9	6	5
0	0	0	0	0	0	0
0	0	0	1	0	0	0
0	0	0	0	0	0	1
ca. 100	25	124+2W	124+2W	123+2W	111+2W	85+2W
0	0	0	0	0	0	0
0	0	1	2	0	1	0
0	0	0	0	0	0	0
3 + 2 Busse	1+0	5+0	4+0	5+0	4+0	5+0
0	0	0	0	0	0	0
14	6	8	8	6	8	7
0	0	0	0	0	0	0
12	3	12	7	6	5	7
0	0	0	0	0	0	0

22+2 B+2 Mot.	4+0+0	26+0+0	24+0+1	26+0+0	17+0+0	12+0+0
---------------	-------	--------	--------	--------	--------	--------

0	0	0	0	1	1	0
0	0	0	0	0	0	0
35	4	29	35	31	29	21
9	5	5	4	3	1	3
14	7	7	5	8	8	9
5 + 3 KITA	0	5 + 1	4 + 3	5 + 3	2 + 1	0+1

1	2	2	2	3	2	2
4	4	5	4	1	3	4
2	0	2	2	2	1	7
0	0	0	0	1	0	1
3 + 1 B	1+0	1	3	2	4	3
11	2	3	10	1	8	7
11	3	5	9	4	10	8
32	7	13	18	10	28	29
3 + 1 B	1+0	3+0	4 + 1	4+0	3+0	5+1
3	0	3	1	1	0	2
29	5	25	26	23	29	28
23+1 Taxi+1 B	0+0	17+0	23 + 1	17 + 1	23+0	23+1
12 + 2 B	11+0	11+0	9 + 2	9 + 1	10 + 1	10+2
10	4	7	8	8	8	7
8	3	2	3	5	6	10
24	18	17	19	19	14	16
24	3	10	11	11	10	16
12	7	12	10	9	9	11
0	1	3	2	2	1	1
0	1	0	2	1	2	1
9	1	3	6	2	5	4
22	16	18	16	15	10	19
0	0	0	0	0	0	0
0	0	0	0	0	0	0
17	9	17	17	16	14	11
0	0	0	0	0	0	0
6	1	0	0	1	1	3
5	6	4	3	3	3	3

3 Privat	0	3	2	2	0	0
54	0	21	22	20		11
6	0	2	1	2	1	2

0	0	0	1	0	0	0
16 + 2 B	13	17	17	15	17	16
0 (9)	0	0	0	1 + 1 LKW	2	6
19	16	20	21	19	20	19
19	6	19	19	12	19	16
0	0	0	0	0	0	0
18	18	18	18	18	18	18
0	0	0	0	0	0	2
6 + 1 B	4	7	6	6	5	7
0	0					
0	0					
6	2	3	5	6	6	4
0	0					
3	2	3	3	4	3	3
6	2	2	5	2	6	4
0	0	0	0	0	1	0
6	6	12	16	11	14	11

0	0	1	0	0	1	0
24	14	10	22	21	23	24
10	10	8	9	8	9	8
3	1L	3	2	4	4	5
0	0	0	0	0	0	0
0	0	0	0	0	0	0
0	0	0	0	0	0	0
10	2	8	9	10	11	10
3	0	2	2	0	3	3
9	2	6	9	5	9	10
0	1	0	0	2	2	1
85 einschl. C	27	35	47	34	35	53
7	0	2	5	4	5	5
9	0	3	6	5	4	3
2	1	1	2	2	4	5
0	0	0	0	0	0	0

153	44	89	107	90	126	113
27+1B+2 Priv.	3+0+0	29	33	28	23	18
150 PD unten	20+1M	30	34	29	43	23
150 PD oben	21	20	21	22	21	19
11	11	12	12	11	11	11
3 + 3 Privat	3+0	3+0	3+3	3+0	3+2	3+2

0	1 M	1 M	0	0	1	1
11	2	9	11	4	9	11
0	0	1	0	0	0	1
8 + 2 B	6+0	10+0	13+0	11+0	12+0	12+0
0	0	0	0	0	0	0
5	3	3	3	1	3	5
24	4	19	23	19	19	14
6	2	1	4	1	2	4
1 BH	0	0	0	0	1	0
0	0	1	1	1	1	0
17	14	16	15	19	12	17
17	13	13	14	11	12	15
19 + 1 B	12+0	19+0	19+0	17+0	18+0	22+0
ca.72+4 Busse	16	63	62	61	53	43
10	8	14	12	10	7	10
0	0	0	0	0	0	0
99 + 3 BH	21+0	79	77	63	84	66
3	1	2	2	1	2	1
7	7	7	7	7	6	6

33	19	25	25	21	29	31
10	1	1	1	1	2	
5 Privat	1	2	1	1	1	0
25	6	6	6	10	8	

ca. 103	56	98	94	88	80	55
12	1	11	12	10	13	5

3	3	6	5	5	3	3
---	---	---	---	---	---	---

Stadt Emmerich | Parkraumuntersuchung Samstag 20.04.2013

Bereich	Straße	Anzahl parke			
		Kapazität	07:00	09:30	11:30
1					
7	Fährstraße	0	0	0	0
19.1	Gasthausstraße Ost Südseite	7	7	6	7
19.2	Gasthausstraße Ost Nordseite	3	3	2	2
20.1	Gasthausstraße West Südseite	6	4	7	5
20.2	Gasthausstraße West Nordseite	5	4	4	4
23.1	Hinter dem Engel Westseite	15	11	12	7
23.2	Hinter dem Engel Ostseite	0	0	1	1
24	Parkplatz Hinter dem Engel West	42	19	38	52
25.1	Königstraße West Nordseite	0	0	0	0
26.1	Königstraße West Nordseite	4	4	3	4
26.2	Königstraße Ost Nordseite	4	6	4	3
27.1	Lilienstraße Nordseite	0	0	0	0
27.2	Lilienstraße Südseite	10	9	10	9
28.1	Kurzestraße Nord	6	5	3	5
28.2	Kurzestraße Süd	0	0	0	0
29.1	Geistmarkt Süd Südseite	4	0	0	0
29.2	Geistmarkt Süd Nordseite	5	0	3	3
30	Parkplatz Geistmarkt	133	27	38	55
31	Geistmarkt Ost	15	7	6	8
32	Geistmarkt Richtung Steinstraße	8	2	4	4
33.1	Geistmarkt Straße Nord Nordseite	9	8	7	9
33.2	Geistmarkt Straße Nord Südseite	16	8	7	7
34.1	Geistmarkt Straße Nord Ostseite	10	1	1	3
34.2	Geistmarkt Straße Nord Westseite	10	5	5	6
35	Rathausvorplatz	5	0	0	3
36	Parkplatz Rathausvorplatz	32	0	3	18
37	Steinstraße bis Königstraße	4	2	2	4
38.1	Steinstraße von Königstraße - Alter Markt, Nordseite	0	0	0	0
38.2	Steinstraße von Königstraße - Alter Markt, Südseite	18	18	16	17
40	Martinikirchegang Mitte	4	1	1	4
41	Martinikirchegang West	8	1	4	6
42.1	Hinter dem Mühlenberg Ost	6	0	0	0
42.2	Hinter dem Mühlenberg West	0	0	0	0
43.1	Hinter dem Mühlenberg Süd	0	0	0	0
43.2	Hinter dem Mühlenberg Nord	0	0	0	0
44	Parkplatz Kleiner Wall	125	35	34	51
45.1	Steintor Nord	0	0	0	0
45.2	Steintor Süd	0	0	1	0
45.3	Burgstraße Süd	0	0	0	0
46.1	Kleiner Wall Nordost	5	3	3	4
46.2	Kleiner Wall Südost	0	0	0	0
47.1	Kleiner Wall Mitte Nord	14	5	4	5
47.2	Kleiner Wall Mitte Süd	0	0	0	0
48.1	Wallstraße West bis Willibrordstraße Nordseite	12	3	7	7
48.2	Wallstraße West bis Willibrordstraße Südseite	0	0	0	0
52.1	Kleiner Wall/Rheinpromenade vor Gebäude	5	0	1	1
52.2	Parkplatz Regenüberlaufbecken	24	6	6	7
Zwischensumme		574	204	243	321
21.1	Gasthausdurchgang Ost	0	0	0	0
21.2	Gasthausdurchgang West	0	0	0	0
22	Parkplatz Hinter dem Engel Ost	35	3	7	13
25.2	Königstraße Ost Südseite	9	1	2	2
39.1	Hinter dem Hirsch	14	7	7	7
52.1	Kleiner Wall/Rheinpromenade vor Gebäude (KITA)	3	0	1	3
Zwischensumme (ohne privat)		574	204	243	321
Zwischensumme (privat)		61	11	17	25
Summe		635	215	260	346





8.1	Hackenstege Ostseite	1	1	0	1
8.2	Hackenstege Westseite	4	2	2	2
8.3	Hackenstege Nord	2	2	2	2
10.1	Oelstraße Westseite	0	0	1	0
10.2	Oelstraße Ostseite	4	2	2	3
11.1	Brink Westseite	11	1	3	4
11.2	Brink Ostseite	11	3	3	6
12	Parkplatz Nonnenplatz	32	7	8	15
13	Parkplatz Agnetenstraße Nonnenplatz	4	0	2	4
14	Agnetenstraße	3	0	0	3
15.1	Krankenhaus Westseite	29	7	12	20
15.2	Krankenhaus Ostseite	24	3	5	13
16	Willibrordstraße West	14	11	12	9
17.1	Willibrordstraße Ost Nordseite	10	4	4	5
17.2	Willibrordstraße Ost Südseite	8	2	5	7
18.1	Goldsteege Westseite	24	10	12	9
49.1	Wallstraße Mitte Willibrordstraße - Agneten Nordseite	24	4	3	3
49.2	Wallstraße Mitte Willibrordstraße - Agneten Südseite	12	3	2	2
50.1	Wallstraße Agneten - Pesthof Nordseite	0	1	1	2
50.2	Wallstraße Agneten - Pesthof Südseite	0	0	0	0
69.1	Wollenweberstraße West Nordseite	9	6	8	12
69.2	Wollenweberstraße West Südseite	22	16	14	20
77.1	Baustraße West Nordseite	0	0	1	2
77.2	Baustraße West Südseite	0	0	0	0
80.1	Pesthof Nordseite	17	11	12	12
80.2	Pesthof Südseite	0	0	0	0
95.1	Südstich von Pesthof Westseite	6	1	2	2
95.2	Südstich von Pesthof Ostseite	5	6	4	5
Zwischensumme		276	103	120	163
18.2	Goldsteege Ostseite	3	0	0	0
51	Parkplatz Wallstraße/Agnetenstraße	54	0	0	0
96	Parkplatz südlich Pesthof	6	2	2	2
Zwischensumme (ohne privat)		276	103	120	163
Zwischensumme (privat)		63	2	2	2
Summe		339	105	122	165

1.1	Fischerort Ost	0	0	0	0
1.2	Fischerort Nordseite	18	17	16	17
1.3	Fischerort Südseite	9	2	2	1
2	Parkplatz Alter Markt	19	16	20	21
3.1	Tempelstraße Ostseite	19	12	17	20
3.2	Tempelstraße Westseite	0	0	0	0
4	Parkplatz Neuer Steinweg estlich Brache	18	16	18	18
5.1	Neuer Steinweg Nordseite	0	0	0	0
5.2	Neuer Steinweg Südseite	7	2	5	6
54.1	Rheinpromenade östlich Krantor Nordseite	0	0	0	0
54.2	Rheinpromenade östlich Krantor Südseite	0	0	0	0
55.1	Rheinpromenade Ost Nordseite	6	1	2	7
55.2	Rheinpromenade Ost Südseite	0	0	0	0
56.1	Wassertor Nordseite	3	2	3	5
56.2	Wassertor Südseite	6	1	4	7
56.3	Gerbergasse	0	0	0	0
57.1	Hottmannsdeich Westseite	6	8	8	13
57.2	Hottmannsdeich Ostseite	3	3	3	3
57.3	Hottmannsdeich Nord	0	0	0	0
58.1	Hinter der alten Kirche Nordseite	24	17	18	25
58.2	Hinter der alten Kirche Südseite	10	5	7	7
59.1	Parkring Mitte Süd Westseite	3	3	6	4
59.2	Parkring Mitte Süd Ostseite	0	0	0	0
60.1	Hinter dem Schinken Nordseite	0	0	0	0
60.2	Hinter dem Schinken Südseite	0	0	0	0
61	Parkring Mitte Nord	10	2	5	8
62	Gaemsgasse	3	2	3	2
64	Parkplatz Franz-Wolters-Platz	9	7	9	8
65	Tillmansteege	0	1	0	1
66	Parkplatz Europa-Hauptschule	85	27	34	77
67.1	Neuer Steinweg Mitte/Paaltjestege Westseite	7	5	5	7
67.2	Neuer Steinweg Mitte/Paaltjestege Ostseite	9	1	1	4
68.1	Neuer Steinweg Ost Nordseite	2	2	3	3
68.2	Neuer Steinweg Ost Südseite	0	0	0	0
Zwischensumme		276	152	189	264
9	Parkplatz Neumarkt	153	55	85	118
63	Parkplatz Raiffeisenplatz	28	16	30	32
93	Parkhaus Rheincenter (oben)	150	21	20	21
93	Parkhaus Rheincenter (unten)	150	20	30	34
6	Parkplatz Eckgrundstück Oelstraße Gasthausstraße	11	8	10	10
57.2	Hottmannsdeich Ostseite (privat)	3	1	2	3
Zwischensumme (ohne privat)		757	264	354	469
Zwischensumme (privat)		14	9	12	13
Summe		771	273	366	482

4					
70.1	Wollenweberstraße Ost Nordseite	0	0	0	0
70.2	Wollenweberstraße Ost Südseite	0	5	5	4
71.1	Im Euwer Ostseite	11	8	12	9
71.2	Im Euwer Westseite	0	0	0	0
72	Parkring Mitte	10	0	2	13
73.1	Hühnerstraße Westseite	0	1	0	0
73.2	Hühnerstraße Ostseite	5	5	5	5
74	Parkring Ost	24	5	6	7
75.1	Mennonitenstraße Nordseite	6	2	4	3
75.2	Mennonitenstraße Südseite	1	0	0	0
76.1	Paterstege Westseite	0	0	0	0
76.2	Paterstege Ostseite	17	17	14	12
78.1	Baustraße Ost Nordseite	17	12	10	12
79	Parkplatz Großer Löwe	20	20	22	20
81	Parkplatz Breitenstein	76	21	32	28
82	Wallstraße Ost	10	10	13	15
83	Mennonitenstraße Ost	0	0	0	0
91	Parkplatz Willikensoord	102	33	43	55
94	Parkplatz Kleiner Löwe	3	2	2	1
97	Parkplatz Eckgrundstück Baustraße/Paterstege	7	7	7	5
98b	Parkplatz nördlich Wallstraße	10		3	2
Zwischensumme		319	148	180	191
78.2	Baustraße Ost Südseite	33	23	29	20
92	Einfahrtbereich Parkplatz Willikensoord	5	1	1	1
98a	Parkplatz Getränkehandel Trinkgut	25		5	13
Zwischensumme (ohne privat)		352	171	209	211
Zwischensumme (privat)		30	1	6	14
Summe		382	172	215	225
5					
86	Parkplatz ALDI	125	5	26	76
89	P&R Bahnhof	103	45	64	67
90	Parkplatz Bahnhofsvorplatz	12	5	10	14
Summe		240	55	100	157
ohne Bereichszuordnung					
52.3	Rheinpromenade Martinikirche	3	3	3	2
53	Rheinpromenade	28	34	34	
Summe		31	37	37	2

A	Arzt	M	Motorrad
Anl	Anlieger	P	Privat
B	Busse	T	Taxi
Beh	Behinderten PP	W	Wohnwagen

Farben

	Privat
	teilweise Privat bzw. fraglich Privat
	Anlieger
	Überbelegung

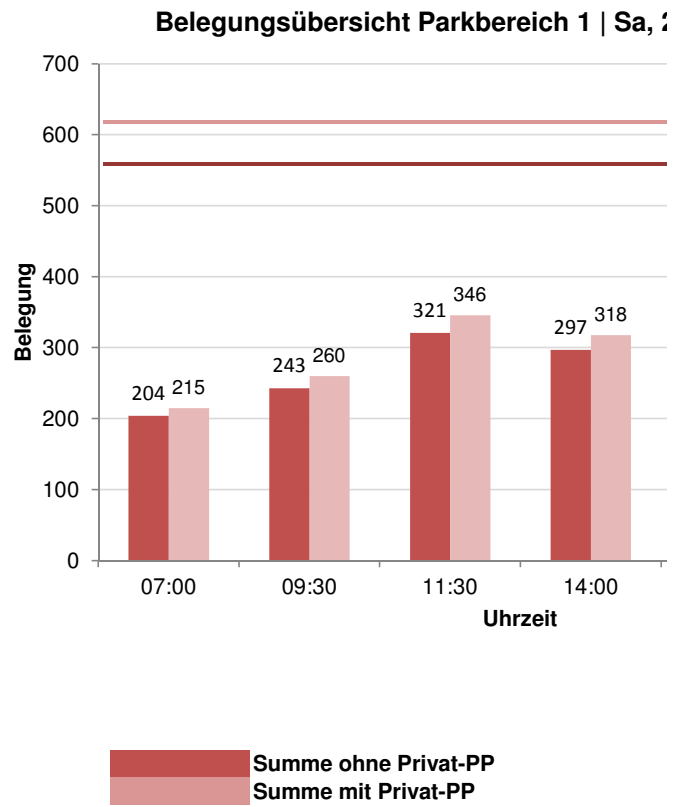
ender PKW's			
14:00	16:30	18:00	Belegung
1	3	0	-3
5	5	6	0
3	2	2	0
4	3	4	-1
4	2	2	1
7	8	7	3
0	0	0	-1
26	23		-10
0	0	0	0
4	3	3	0
3	7	6	-3
0	0	0	0
12	9	10	-2
6	6	6	0
0	0	1	-1
0	0	0	4
2	5	5	0
48	44		78
8	4	5	7
3	5	4	3
6	5	6	0
6	4	7	8
1	0	0	7
6	6	9	1
1	0	4	1
10	8		14
4	2	4	0
0	0	0	0
19	19	19	-1
1	0	3	0
5	9	12	-4
0	0	1	5
0	0	0	0
0	0	0	0
0	0	0	0
76	69		49
0	0	0	0
0	0	0	-1
0	0	0	0
6	6	6	-1
0	0	0	0
4	6	5	8
0	0	0	0
5	3	3	5
0	0	0	0
0	2	3	2
11	16	11	8
297	284	154	176
0	0	0	0
0	0	0	0
9	10		22
2	3	4	5
7	7	8	6
3	1	1	0
297	284	154	176
21	21	13	33
318	305	167	209

1	0	0	0
1	1	1	2
2	2	1	0
0	0	0	-1
3	2	1	1
3	3	1	7
4	4	3	5
15	13		17
0	2	2	0
2	0	1	0
14	27	28	1
11	25	19	-1
10	9	8	2
5	7	3	3
3	6	6	1
11	13	12	11
5	10	10	14
4	5	4	7
2	0	1	-2
0	0	0	0
6	4	3	-3
17	17	13	2
0	0	0	-2
0	0	0	0
10	12	11	5
0	0	0	0
1	3	2	3
5	5	5	-1
135	170	135	71
0	0	0	3
0	1		53
1	1	2	4
135	170	135	71
1	2	2	60
136	172	137	131

0	0	0	0
17	18	15	0
10	8	10	-1
18	19		-2
14	20	16	-1
0	0	0	0
14	14	11	0
0	0	0	0
6	6	2	1
0	0	0	0
0	0	0	0
8	10		-4
0	0	0	0
3	4	3	-2
5	7	7	-1
0	0	0	0
10	9	10	-7
1	3	3	0
0	1	0	-1
22	25	21	-1
10	9	8	0
3	7		-4
0	0	0	0
0	1	0	-1
0	0	0	0
10	9		0
4	3	3	-1
9	10	10	-1
1	2	1	-2
61	39		8
3	4	6	0
4	2	2	5
2	1	1	-1
0	0	0	0
235	231	129	-16
122	79		31
27	23	22	-4
22	21	19	128
29	43	23	107
8	6	7	1
0	0	1	0
435	397	193	246
8	6	8	1
443	403	201	247

0	1	1	-1
4	7	7	-7
9	10	9	-1
0	0	1	-1
9	7		-3
0	1	0	-1
4	3	4	0
4	6	6	17
4	3	3	2
0	1	1	0
0	0	0	0
14	14	14	0
11	13	12	4
22	24		-4
24	22		44
14	9	8	-5
0	0	0	0
41	45		47
1	2	2	1
7	7	5	0
2	1		7
<hr/>			
170	176	73	99
<hr/>			
20	22	20	4
1	1	1	4
14	15		10
<hr/>			
190	198	93	103
<hr/>			
15	16	1	14
<hr/>			
205	214	94	117
<hr/>			
53	36		49
73	77		26
4	4		-2
<hr/>			
130	117	0	73
<hr/>			
1	1		0
	36		-8
<hr/>			
1	37	0	-8

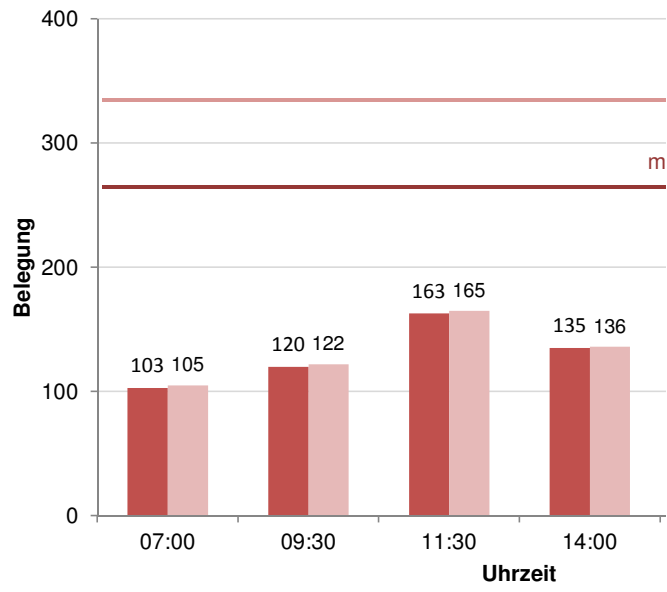
2 Arztparkplätze abgezogen



3 KITA-PP abgezogen

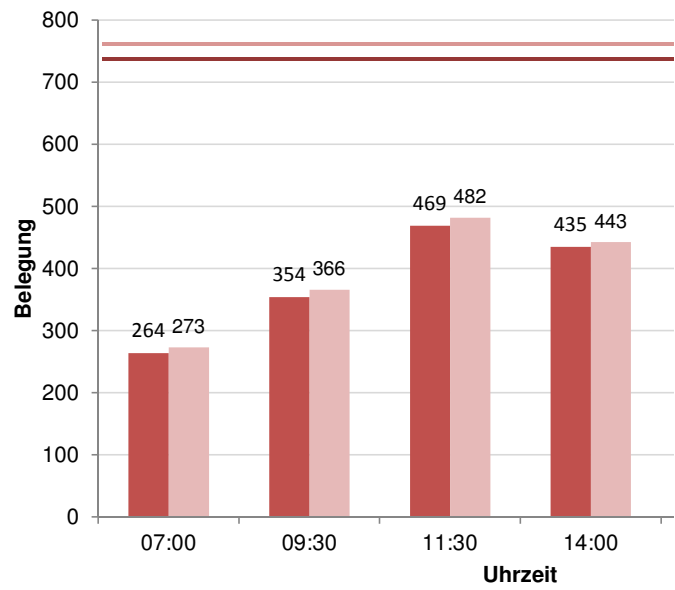
Anlieger
Dienstfahrzeuge

Belegungsübersicht Parkbereich 2 | Sa, 1



Summe ohne Privat-PP
Summe mit Privat-PP

Belegungsübersicht Parkbereich 3 | Sa, 2

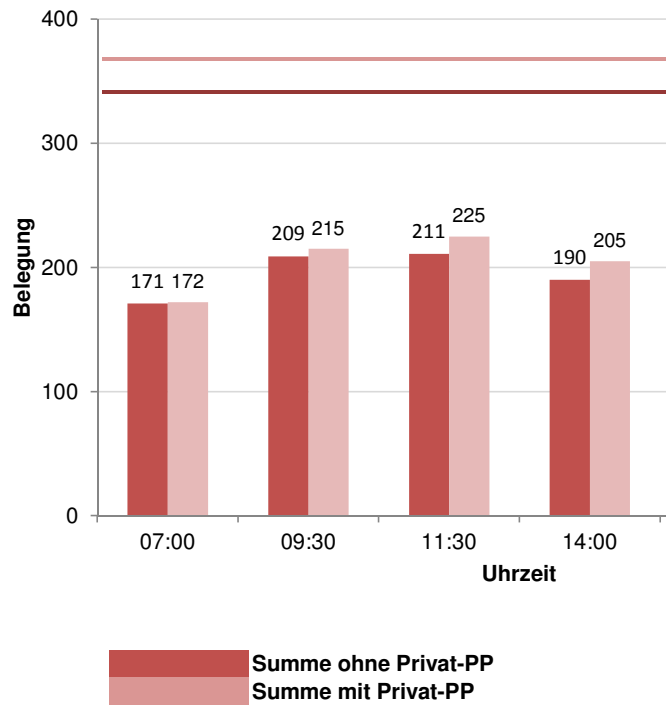


3 Privat-PP abgezogen

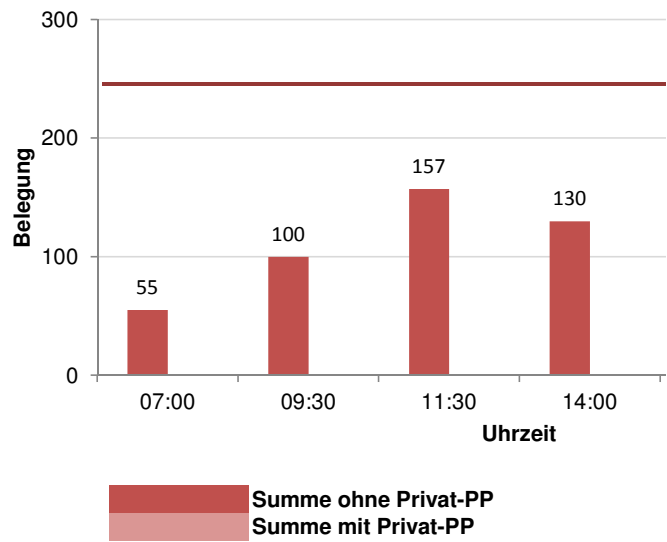
Summe ohne Privat-PP
Summe mit Privat-PP

davon 25 privat, Zählung per Luftbild möglich

Belegungsübersicht Parkbereich 4 | Sa, 1



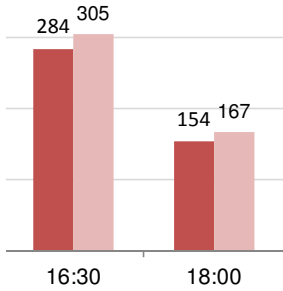
Belegungsübersicht Parkbereich 5 | Sa, 1



20.04.2013

max. Kapazität 635

max. Kapazität 574



7	0	0	0	0
19.1	7	7	6	7
19.2	3	3	2	2
20.1	6	4	7	5
20.2	5	4	4	4
23.1	13 +2 B +2 Arzt	11 + 0 + 1	12 + 0 + 2	7 + 0 + 1
23.2	0	0	1	1
24	47	19	38	52
25.1	0	0	0	0
26.1	4	4	3	4
26.2	4	6	4	3
27.1	0	0	0	0
27.2	10	9	10	9
28.1	6	5	3	5
28.2	0	0	0	0
29.1	Baustelle	0	0	0
29.2	5	0	3	3
30	133	27	38	55
31	15	7	6	8
32	6 + 2 B	1+1W+0	4+0	4+0
33.1	9	8	7	9
33.2	16	8	7	7
34.1	10	1	1	3
34.2	10	5	5	6
37	3	3	3	5
36	ca.30 + 2B	0	3	18
37	3	3	3	5
38.1	0	0	0	0
38.2	18	18	16	17
40	4	1	1	4
41	8	1	4	6
42.1	6	0	0	0
42.2	0	0	0	0
43.1	0	0	0	0
43.2	0	0	0	0
44	ca. 100	30+5W	29+5W	47+4W
45.1	0	0	0	0
45.2	0	0	1	0
45.3	0	0	0	0
46.1	3 + 2 Busse	3+0	3+0	4+0
46.2	0	0	0	0
47.1	14	5	4	5
47.2	0	0	0	0
48.1	12	3	7	7
48.2	0	0	0	0

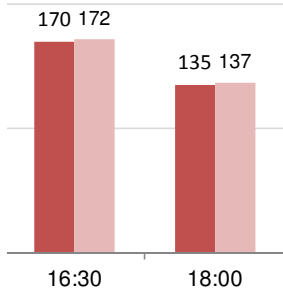
52.2	22+2 B+2 Mot.	6+0+0	6+0+0	7+0+0
------	---------------	-------	-------	-------

21.1	0	0	0	0
21.2	0	0	0	0
22	35	3	7	13
25.2	9	1	2	2
39	14	7	7	7
52.1	5 + 3 KITA	0+0	1+0	1+0

20.04.2013

max. Kapazität 343

max. Kapazität 276



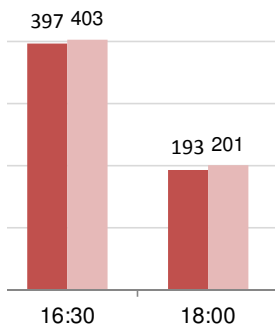
8.1	1	1	0	1
8.2	4	2	2	2
8.3	2	2	2	2
10.1	0	0	1	0
10.2	3 + 1 B	2 + 0	2 + 0	3 + 0
11.1	11	1	3	4
11.2	11	3	3	6
12	32	7	8	15
13	3 + 1 B	0	2	3+1
14	3	0	0	3
15.1	29	7	12	20
15.2	23+1 Taxi+1 B	3+0+0	5+0+0	13+0+0
16	12 + 2 B	10+1	11+1	8+1
17.1	10	4	4	5
17.2	8	2	5	7
18.1	24	10	12	9
49.1	24	4	3	3
49.2	12	3	2	2
50.1	0	1	1	2
50.2	0	0	0	0
69.1	9	6	8	12
69.2	22	16	14	20
77.1	0	0	1	2
77.2	0	0	0	0
80.1	17	11	12	12
80.2	0	0	0	0
95.1	6	1	2	2
95.2	5	6	4	5

18.2	3 Privat	0	0	0
51	54	0	0	0
96	6	2	2	2

10.04.2013

max. Kapazität 771

max. Kapazität 757



1.1	0	0	0	0
1.2	16 + 2 B	17	16	17
1.3	0 (9)	2	2	1
2	19	16	20	21
3.1	20	12	17	20
3.2	0	0	0	0
4	18	16	18	18
5.1	0	0	0	0
5.2	6 + 1 B	2 + 0	5 + 0	6 + 0
54.1	0	0	0	0
54.2	0	0	0	0
55.1	6	1	2	7
55.2	0	0	0	0
56.1	3	2	3	5
56.2	6	1	4	7
56.3	0	0	0	0
57.1	6	8	8	13

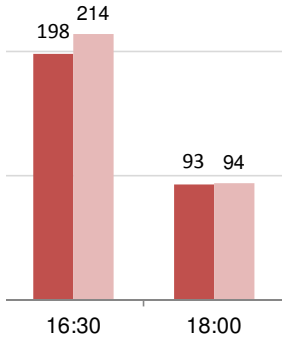
57.3	0	0	0	0
58.1	24	17	18	25
58.2	10	5	7	7
59.1	3	3	6	4
59.2	0	0	0	0
60.1	0	0	0	0
60.2	0	0	0	0
61	10	2	5	8
62	3	2	3	2
64	9	7	9	8
65	0	1	0	1
66	85 einschl. C	27	34	77
67.1	7	5	5	7
67.2	9	1	1	4
68.1	2	2	3	3
68.2	0	0	0	0

9	153	55	85	118
63	27+1B+2 Priv.	15+1+0	29+1+0	31+1+1
93	150 PD unten	18	35	65
93	150 PD oben	4	6	9
6	11	8	10	10
57.2	3 + 3 Privat	3+1	3+2	3+3

20.04.2013

max. Kapazität 382

max. Kapazität 352

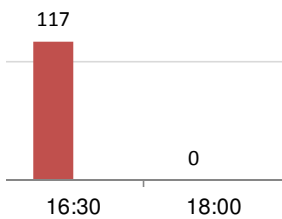


70.1	0	0	0	0
70.2	0	5	5	4
71.1	9 + 2 Taxen	8	12	9
71.2	0	0	0	0
72	8 + 2 B	0+0	2+0	13+0
73.1	0	1	0	0
73.2	5	5	5	5
74	24	5	6	7
75.1	6	2	4	3
75.2	0 + 1 BH	0 + 0	0 + 0	0 + 0
76.1	0	0	0	0
76.2	17	17	14	12
78.1	17	12	10	12
79	19 + 1 B	20+0	22+0	19+1
81	ca.72+4 Busse	20+0+1L	39+0+1L	42+0+1L
82	10	10	13	15
83	0	0	0	0
91	99 + 3 BH	32 + 1	42 + 1	54 + 1
94	3	2	2	1
97	7	7	7	5

78.2	33	23+1M	29+1M	20
92	5 Privat	1	1	1

20.04.2013

max. Kapazität 240



86	125	5	26	76
89	ca. 103	45	64	67
90	12	5 + 1 T	10	14

52.3	3	3	3	2
53.1	27+1B Anlieg.	34	34	

1	3	0
5	5	6
3	2	2
4	3	4
4	2	2
7+0+0	8+0+0	7+0+0
0	0	0
26	23	
0	0	0
4	3	3
3	7	6
0	0	0
12	9	10
6	6	6
0	0	1
0	0	0
2	5	5
48	44	
8	4	5
3+0	5+0	3+1
6	5	6
6	4	7
1	0	0
6	6	9
1	4	2
10	8	
1	4	2
0	1 M	0
19	19	19
1	0	3
5	9	12
0	0	1
0	0	0
0	0	0
0	0	0
74+2W	63+6W	
0	0	0
0	0	0
0	0	0
6+0	6+0	6+0
0	0	0
4	6	5
0	0	0
5	3	3
0	0	0

11+0+0	16+0+0	11+0+0
--------	--------	--------

0	0	0
0	0	0
9	10	
2	3	4
7	7	8
0+0	2+1	3+1M+1

1	0	0
1	1	1
2	2	1
0	0	0
3+0	2+0	1+0
3	3	1
4	4	3
15	13	
0	1+1	2
2	0	1
14	27	28
11+0+0	24+0+1	18+0+1
9+1	8+1	7+1
5	7	3
3	6	6
11	13	12
5	10	10
4	5	4
2	0	1
0	0	0
6	4	3
17	17	13
0	0	0
0	0	0
10	12	11
0	0	0
1	3	2
5	5	5

0	0	0
0	1	
1	1	2

0	0	0
17	18	15
10	8	10
18	19	
14	20	16
0	0	0
14	14	11
0	0	0
6 + 0	4 + 2	2 + 0
0	6M	0
0	0	0
8	10	
0	0	0
3	4	3
5	7	7
0	0	0
10	9	10

0	1	0
22	25	21
9+1L	8+1L	8
3	7	
0	0	0
0	1	0
0	0	0
10	9	
4	3	3
9	10	10
1	2	1
61	39	
3	4	6
4	2	2
2	1	1
0	0	0

122	79	
27+0+1	23+0+0	22+0+0
27	21	14
7	5	
8	6	7
1+0	3+0	3+1

0	1	1
4	7	7
9	10	8 + 1
0	0	1
9+0	6+1	
0	1	0
4	3	4
4	6	6
4	3	3
0 + 0	0 + 1	0 + 1
0	0	0
14	14	14
11	13	12
22+0	24+0	
39+0+1L	37+0+1L	
14	9	8
0	0	0
40 + 1	44 + 1	
1	2	2
7	7	5

20	22	20
1	1	1

53	36	
73	77	
4	4	

1	1	
	36	

Stadt Emmerich | Parkraumuntersuchung Donnerstag 18.04.2013

Bereich	Straße	Kapazität	Anzahl parkender PKW's					Belegung		
			07:00	09:30	11:30	14:00	16:30		18:00	
7	Fährstraße	0	0	0	0	0	1	0	-1	
19.1	Gasthausstraße Ost Südseite	7	7	6	7	6	6	7	0	
19.2	Gasthausstraße Ost Nordseite	3	2	2	2	2	2	2	1	
20.1	Gasthausstraße West Südseite	6	3	6	5	3	5	4	0	
20.2	Gasthausstraße West Nordseite	5	5	5	5	5	5	5	0	
21.1	Gasthausdurchgang Ost	0	0	0	0	1	1	0	-1	
21.2	Gasthausdurchgang West	0	0	0	0	0	0	0	0	
22	Parkplatz Hinter dem Engel Ost	35	4	29	35	31	29	21	0	
23.1	Hinter dem Engel Westseite	15	4	6	7	3	3	5	8	
23.2	Hinter dem Engel Ostseite	0	0	0	0	2	1	1	-2	
24	Parkplatz Hinter dem Engel West	42	15	22	22	16	20	31	11	
25.1	Königstraße West Nordseite	0	0	0	0	0	0	0	0	
25.2	Königstraße Ost Südseite	9	5	5	4	3	1	3	4	
26.1	Königstraße West Nordseite	4	3	4	4	4	4	4	0	
26.2	Königstraße Ost Nordseite	4	5	4	4	4	4	3	-1	
27.1	Lilienstraße Nordseite	0	0	0	0	0	0	0	0	
27.2	Lilienstraße Südseite	10	11	9	11	9	6	12	-2	
28.1	Kurzstraße Nord	6	5	5	5	3	4	5	1	
28.2	Kurzstraße Süd	0	0	0	0	1	0	0	-1	
29.1	Geistmarkt Süd Südseite	4	0	2	2	1	2	3	1	
29.2	Geistmarkt Süd Nordseite	5	2	3	3	4	4	4	1	
30	Parkplatz Geistmarkt	133	21	44	56	39	53	40	77	
31	Geistmarkt Ost	15	6	7	7	3	4	8	7	
32	Geistmarkt Richtung Steinstraße	8	5	7	7	7	6	5	1	
33.1	Geistmarkt Straße Nord Nordseite	9	7	11	10	10	9	7	-2	
33.2	Geistmarkt Straße Nord Südseite	16	7	15	16	17	16	13	-1	
34.1	Geistmarkt Straße Nord Ostseite	10	5	12	12	9	8	7	-2	
34.2	Geistmarkt Straße Nord Westseite	10	0	10	10	11	10	9	-1	
35	Rathausvorplatz	5	0	0	2	1	1	2	3	
36	Parkplatz Rathausvorplatz	32	2	21	18	21	22	23	9	
37	Steinstraße bis Königstraße	4	2	2	4	4	2	4	0	
38.1	Steinstraße von Königstraße - Alter Markt, Nordseite	0	0	1	1	0	0	0	-1	
38.2	Steinstraße von Königstraße - Alter Markt, Südseite	18	10	17	23	15	17	18	-5	
39.1	Hinter dem Hirsch	14	7	7	5	8	8	9	5	
39.2	Hinter dem Hirsch Rückseite Rathaus	4	1	5	4	5	5	5	-1	
40	Martnikirchgang Mitte	8	0	8	8	8	8	10	-2	
41	Martnikirchgang West	0	0	6	6	9	6	5	-3	
42.1	Hinter dem Mühlenberg Ost	6	0	0	0	0	0	0	0	
42.2	Hinter dem Mühlenberg West	0	0	0	0	0	0	0	0	
43.1	Hinter dem Mühlenberg Süd	0	0	0	1	0	0	0	-1	
43.2	Hinter dem Mühlenberg Nord	0	0	0	0	0	0	1	-1	
44	Parkplatz Kleiner Wall	125	25	126	126	125	113	87	-1	
45.1	Steintor Nord	0	0	0	0	0	0	0	0	
45.2	Steintor Süd	0	0	1	2	0	1	0	-2	
45.3	Burgstraße Süd	0	0	0	0	0	0	0	0	
46.1	Kleiner Wall Nordost	5	1	5	4	5	4	5	0	
46.2	Kleiner Wall Südost	0	0	0	0	0	0	0	0	
47.1	Kleiner Wall Mitte Nord	14	6	8	8	6	8	7	6	
47.2	Kleiner Wall Mitte Süd	0	0	0	0	0	0	0	0	
48.1	Wallstraße West bis Willbrodstraße Nordseite	12	3	12	7	6	5	7	0	
48.2	Wallstraße West bis Willbrodstraße Südseite	0	0	0	0	0	0	0	0	
52.1	Kleiner Wall/Rheinpromenade vor Gebäude	5	0	5	4	5	2	0	0	
52.2	Parkplatz Regenüberlaufbecken	24	4	26	24	26	17	12	-2	
			574	167	416	430	395	384	361	94

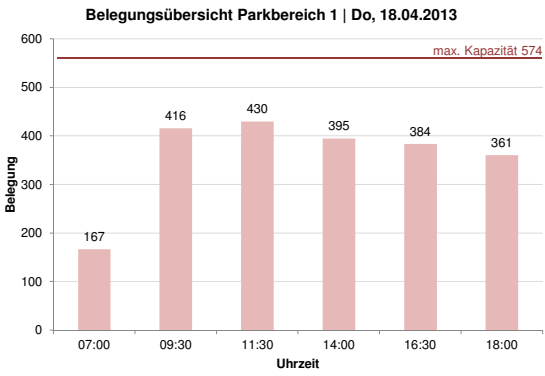
2 Arztparkplätze abgezogen

auf 0, Anlieger

Dienstfahrzeuge

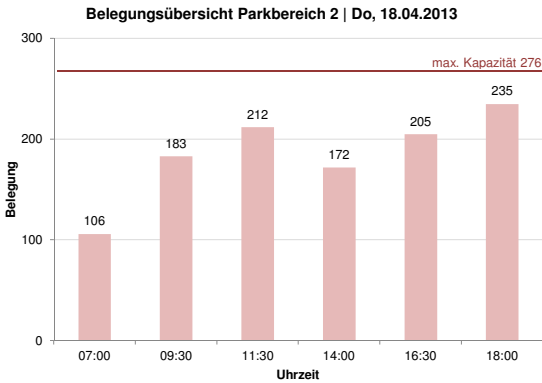
3 KITA-PP abgezogen

21.1, 21, 2 & 22 Privat + 25.2 Anlieger + 39 Dienstfahrzeuge abgezogen



7	0	0	0	0	0	1	0
19.1	7	7	6	7	6	6	7
19.2	3	2	2	2	2	2	2
20.1	6	3	6	5	3	5	4
20.2	5	5	5	5	5	5	5
21.1	0	0	0	0	0	1	0
21.2	0	0	0	0	0	0	0
22	35	4	29	35	31	29	21
23.1	13 +2 B +2 Arzt	4+0+0	6+0+2	7+0+1	2+1+0	3+0+1	5+0+1
23.2	0	0	0	0	2	1	1
24	42	15	22	22	16	20	31
25.1	0	0	0	0	0	0	0
25.2	9	5	5	4	3	1	3
26.1	4	3	4	4	4	4	4
26.2	4	5	4	4	4	4	3
27.1	0	0	0	0	0	0	0
27.2	10	11	9	11	9	6	12
28.1	6	5	5	5	3	4	5
28.2	0	0	0	0	1	0	0
29.1	Baustelle	0	2	2	1	2	3
29.2	5	2	3	3	4	4	4
30	133	21	44	56	39	53	40
31	15	6	7	3	4	8	7
32	6+2B	5+0	7+0	7+0	7+0	6+0	5+0
33.1	9	7	11	10	10	9	7
33.2	16	7	15	16	17	16	13
34.1	10	5	12	12	9	8	7
34.2	10	0	10	10	11	10	9
35	5	0	0	2	1	1	2
36	ca.30 + 2B	2	21	18	21	22	23
37	4	2	2	4	4	2	4
38.1	0	0	1	1	0	0	0
38.2	18	10	17	23	15	17	18
39	14	7	7	5	8	8	9
40	4	1	5	4	5	5	5
41	8	0	8	8	8	8	10
42.1	6	0	6	6	9	6	5
42.2	0	0	0	0	0	0	0
43.1	0	0	0	1	0	0	0
43.2	0	0	0	0	0	0	1
44	ca. 100	25	124+2W	124+2W	123+2W	111+2W	85+2W
45.1	0	0	0	0	0	0	0
45.2	0	0	1	2	0	1	0
45.3	0	0	0	0	0	0	0
46.1	3 + 2 Busse	1+0	5+0	4+0	5+0	4+0	5+0
46.2	0	0	0	0	0	0	0
47.1	14	6	8	8	6	8	7
47.2	0	0	0	0	0	0	0
48.1	12	3	12	7	6	5	7
48.2	0	0	0	0	0	0	0
52.1	5 + 3 KITA	0	5 + 1	4 + 3	5 + 3	2 + 1	0 + 1
52.2	22+2 B+2 Mot.	4+0+0	26+0+0	24+0+1	26+0+0	17+0+0	12+0+0
52.3	3	3	6	5	5	3	3
53	27+1B Anlieg.	32	31	22	27	24	31

2		1	2	2	3	2	2	-2
8.1	Hackenstege Ostseite	1		2	2	3	2	2
8.2	Hackenstege Westseite	4	5	4	1	3	4	-1
8.3	Hackenstege Nord	2	2	2	2	1	7	-5
10.1	Oelstraße Westseite	0	0	0	1	0	1	-1
10.2	Oelstraße Ostseite	4	1	3	2	4	3	0
11.1	Brink Westseite	11	2	3	10	1	8	7
11.2	Brink Ostseite	11	3	5	9	4	10	8
12	Parkplatz Nonnenplatz	32	7	13	18	10	28	29
13	Parkplatz Agnetenstraße Nonnenplatz	4	1	3	5	4	3	6
14	Agnetenstraße	3	0	3	1	1	0	2
15.1	Krankenhaus Westseite	29	5	25	26	23	29	28
15.2	Krankenhaus Ostseite	24	0	17	24	18	23	24
16	Willibrodstraße West	14	11	11	11	10	11	12
17.1	Willibrodstraße Ost Nordseite	10	4	7	8	8	8	7
17.2	Willibrodstraße Ost Südseite	8	3	2	3	5	6	10
18.1	Goldstege Westseite	24	18	17	19	19	14	16
18.2	Goldstege Ostseite	3	0	3	2	2	0	0
49.1	Wallstraße Mitte Willibrodstraße - Agneten Nordseite	24	3	10	11	11	10	16
49.2	Wallstraße Mitte Willibrodstraße - Agneten Südseite	12	7	12	10	9	9	11
50.1	Wallstraße Agneten - Pesthof Nordseite	0	1	3	2	2	1	1
50.2	Wallstraße Agneten - Pesthof Südseite	0	1	0	2	1	2	1
51	Parkplatz Wallstraße/Agnetenstraße	54	0	21	22	20	11	32
69.1	Wollenweberstraße West Nordseite	9	1	3	6	2	5	4
69.2	Wollenweberstraße West Südseite	22	16	18	16	15	10	19
77.1	Baustraße West Nordseite	0	0	0	0	0	0	0
77.2	Baustraße West Südseite	0	0	0	0	0	0	0
80.1	Pesthof Nordseite	17	9	17	17	16	14	11
80.2	Pesthof Südseite	0	0	0	0	0	0	0
95.1	Südlich von Pesthof Westseite	6	1	0	0	1	1	3
95.2	Südlich von Pesthof Ostseite	5	6	4	3	3	3	3
96	Parkplatz südlich Pesthof	6	0	2	1	2	1	2



8.1	1	2	2	2	3	2	2
8.2	4	4	5	4	1	3	4
8.3	2	0	2	2	2	1	7
10.1	0	0	0	0	1	0	1
10.2	3 + 1 B	1 + 0	1	3	2	4	3
11.1	11	2	3	10	1	8	7
11.2	11	3	5	9	4	10	8
12	32	7	13	18	10	28	29
13	3 + 1 B	1+0	3+0	4 + 1	4+0	3+0	5+1
14	3	0	3	1	1	0	2
15.1	29	5	25	26	23	29	28
15.2	23+1 Taxi+1 B	0+0	17+0	23 + 1	17 + 1	23+0	23+1
16	12 + 2 B	11+0	11+0	9 + 2	9 + 1	10 + 1	10+2
17.1	10	4	7	8	8	8	7
17.2	8	3	2	3	5	6	10
18.1	24	18	17	19	19	14	16
18.2	3 Privat	0	3	2	2	0	0
49.1	24	3	10	11	11	10	16
49.2	12	7	12	10	9	9	11
50.1	0	1	3	2	2	1	1
50.2	0	1	0	2	1	2	1
51	54	0	21	22	20	11	32
69.1	9	1	3	6	2	5	4
69.2	22	16	18	16	15	10	19
77.1	0	0	0	0	0	0	0
77.2	0	0	0	0	0	0	0
80.1	17	9	17	17	16	14	11
80.2	0	0	0	0	0	0	0
95.1	6	1	0	0	1	1	3
95.2	5	6	4	3	3	3	3
96	6	0	2	1	2	1	2

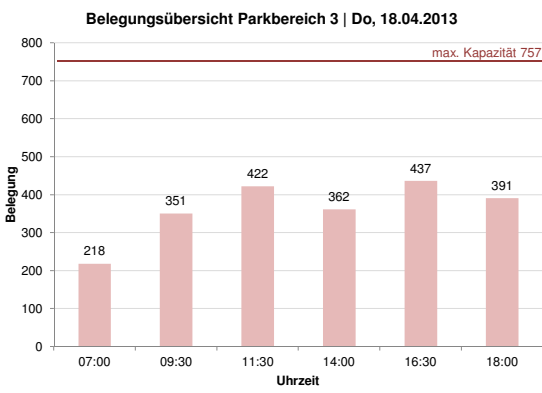
3		276	106	183	212	172	205	235	12
1.1	Fischerort Ost	0	0	0	1	0	0	0	-1
1.2	Fischerort Nordseite	18	13	17	17	15	17	16	1
1.3	Fischerort Südseite	9	0	0	0	2	2	6	3
2	Parkplatz Alter Markt	19	16	20	21	19	20	19	-2
3.1	Tempelstraße Ostseite	19	6	19	19	12	19	16	0
3.2	Tempelstraße Westseite	0	0	0	0	0	0	0	0
4	Parkplatz Neuer Steinweg estlich Brache	18	18	18	18	18	18	18	0
5.1	Neuer Steinweg Nordseite	0	0	0	0	0	2	0	-2
5.2	Neuer Steinweg Südseite	7	4	7	6	6	5	7	0
6	Parkplatz Eckgrundstück Oelstraße Gasthausstraße	11	11	12	12	11	11	11	-1
9	Parkplatz Neumarkt	153	44	89	107	90	126	113	27
54.1	Rheinpromenade östlich Krantor Nordseite	0	0	0	0	0	0	0	0
54.2	Rheinpromenade östlich Krantor Südseite	0	0	0	0	0	0	0	0
55.1	Rheinpromenade Ost Nordseite	6	2	3	5	6	6	4	0
55.2	Rheinpromenade Ost Südseite	0	0	0	0	0	0	0	-1
56.1	Wassertor Nordseite	3	2	3	3	4	3	3	-1
56.2	Wassertor Südseite	6	2	2	5	2	6	4	0
56.3	Gerbergasse	0	0	0	0	0	1	0	-1
57.1	Hottmannsdeich Westseite	6	6	12	16	11	14	11	-10
57.2	Hottmannsdeich Ostseite	3	3	3	3	3	3	3	0
57.3	Hottmannsdeich Nord	0	0	1	0	0	1	0	-1
58.1	Hinter der alten Kirche Nordseite	24	14	10	22	21	23	24	0
58.2	Hinter der alten Kirche Südseite	10	10	8	9	8	9	8	0
59.1	Parking Mitte Süd Westseite	3	1	3	2	4	4	5	-2
59.2	Parking Mitte Süd Ostseite	0	0	0	0	0	0	0	0
60.1	Hinter dem Schinken Nordseite	0	0	0	0	0	0	0	0
60.2	Hinter dem Schinken Südseite	0	0	0	0	0	0	0	0
61	Parking Mitte Nord	10	2	8	9	10	11	10	-1
62	Gaemsgasse	3	0	2	2	0	3	3	0
63	Parkplatz Raiffeisenplatz	28	3	29	33	28	23	32	-5
64	Parkplatz Franz-Wolters-Platz	9	2	6	9	5	9	10	-1
65	Tillmanstege	0	1	0	0	2	2	1	-2
66	Parkplatz Europa-Hauptschule	85	27	35	47	34	35	53	32
67.1	Neuer Steinweg Mitte/Paaltjege Westseite	7	0	2	5	4	5	5	2
67.2	Neuer Steinweg Mitte/Paaltjege Ostseite	9	0	3	6	5	4	3	3
68.1	Neuer Steinweg Ost Nordseite	2	1	1	2	2	4	5	-3
68.2	Neuer Steinweg Ost Südseite	0	0	0	0	0	0	0	0
93	Parkhaus Rheincenter (oben)	150	21	20	21	22	21	19	128
93	Parkhaus Rheincenter (unten)	150	20	30	34	29	43	23	107

18.2, 81a & 96 Privat abgezogen

Privat-PP abgezogen

Privat-PP abgezogen

6 Privat abgezogen



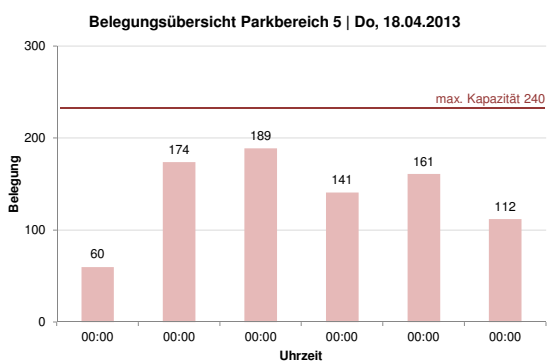
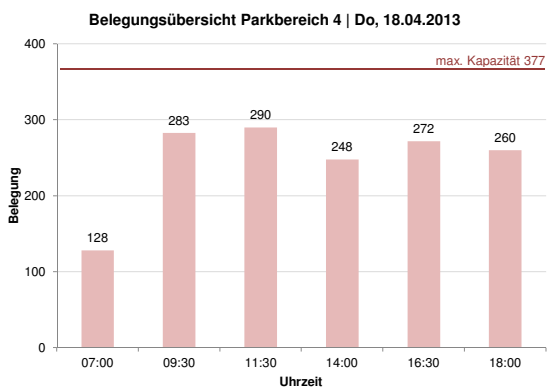
1.1	0	0	0	1	0	0	0
1.2	16 + 2 B	13	17	17	15	17	16
1.3	0 (9)	0	0	0	1 + 1 LKW	2	6
2	19	16	20	21	19	20	19
3.1	19	6	19	19	12	19	16
3.2	0	0	0	0	0	0	0
4	18	18	18	18	18	18	18
5.1	0	0	0	0	0	0	2
5.2	6 + 1 B	4	7	6	6	5	7
6	11	11	12	12	11	11	11
9	153	44	89	107	90	126	113
54.1	0	0	0	0	0	0	0
54.2	0	0	0	0	0	0	0
55.1	6	2	3	5	6	6	4
55.2	0	0	0	0	0	0	0
56.1	3	2	3	3	4	3	3
56.2	6	2	2	5	2	6	4
56.3	0	0	0	0	0	1	0
57.1	6	6	12	16	11	14	11
57.2	3 + 3 Privat	3+0	3+0	3+3	3+0	3+2	3+2
57.3	0	0	1	0	0	1	0
58.1	24	14	10	22	21	23	24
58.2	10	10	8	9	8	9	8
59.1	3	1L	3	2	4	4	5
59.2	0	0	0	0	0	0	0
60.1	0	0	0	0	0	0	0
60.2	0	0	0	0	0	0	0
61	10	2	8	9	10	11	10
62	3	0	2	2	0	3	3
63	27+1B+2 Priv.	3+0+0	29	33	28	23	32
64	9	2	6	9	5	9	10
65	0	1	0	0	2	2	1
66	85 einschl. C	27	35	47	34	35	53
67.1	7	0	2	5	4	5	5
67.2	9	0	3	6	5	4	3
68.1	2	1	1	2	2	4	5
68.2	0	0	0	0	0	0	0
93	150 PD unten	20+1M	30	34	29	43	23
93	150 PD oben	21	20	21	22	21	19

4									
70.1	Wollenweberstraße Ost Nordseite	0	0	1	2	1	1	1	-2
70.2	Wollenweberstraße Ost Südseite	0	0	0	0	0	1	1	-1
71.1	Im Euwer Ostseite	11	2	9	11	4	9	11	0
71.2	Im Euwer Westseite	0	0	1	0	0	0	1	-1
72	Parking Mitte	10	6	10	13	11	12	12	-3
73.1	Hühnerstraße Westseite	0	0	0	0	0	0	0	-2
73.2	Hühnerstraße Ostseite	5	3	3	3	1	3	5	0
74	Parking Ost	24	4	19	23	19	19	14	1
75.1	Mennonitenstraße Nordseite	6	2	1	4	1	2	4	2
75.2	Mennonitenstraße Südseite	1	0	0	0	0	1	0	0
76.1	Paterstege Westseite	0	0	1	1	1	1	0	-1
76.2	Paterstege Ostseite	17	14	16	15	19	12	17	-2
78.1	Baustraße Ost Nordseite	17	13	13	14	11	12	15	2
78.2	Baustraße Ost Südseite	33	19	25	25	21	29	31	2
79	Parkplatz Großer Löwe	20	12	19	19	17	18	22	-2
81	Parkplatz Breitenstein	76	9	56	55	50	43	43	20
82	Wallstraße Ost	10	8	14	12	10	7	10	-4
83	Mennonitenstraße Ost	0	0	0	0	0	0	0	0
91	Parkplatz Willkensoord	102	21	79	77	63	84	66	18
92	Einfahrtsbereich Parkplatz Willkensoord	5	1	2	1	1	1	0	3
94	Parkplatz Kleiner Löwe	3	1	2	2	1	2	1	1
97	Parkplatz Eckgrundstück Baustraße/Paterstege	7	7	7	7	7	6	6	0
98a	Parkplatz Getränkehandel Trinkgut	25	6	6	6	10	8	6	15
98b	Parkplatz nördlich Wallstraße	10	1	1	1	1	2	2	8
		377	128	283	290	248	272	260	53
5									
96	Parkplatz ALDI	125	3	65	83	43	68	52	42
99	P&R Bahnhof	103	56	98	94	88	80	55	5
90	Parkplatz Bahnhofsvorplatz	12	1	11	12	10	13	5	-1
		240	60	174	189	141	161	112	46
ohne Bereichszuordnung									
52.3	Rheinpromenade Martinikirche	3	3	6	5	5	3	3	-3
53	Rheinpromenade	28	32	31	22	27	24	31	-4
		31	35	37	27	32	27	34	-7

92 Privat abgezogen

- A Arzt
- Anl Anlieger
- B Busse
- Beh Behinderten PP
- M Motorrad
- P Privat
- T Taxi
- W Wohnwagen

- Farben**
- Privat
 - teilweise Privat bzw. fraglich Privat
 - Anlieger
 - Maximale Belegung
 - Überbelegung



70.1	0	0	1	2	1	1	1
70.2	0	1 M	1 M	0	0	1	1
71.1	11	2	9	11	4	9	11
71.2	0	0	1	0	0	0	1
72	8 + 2 B	6+0	10+0	13+0	11+0	12+0	12+0
73.1	0	0	0	0	0	0	0
73.2	5	3	3	3	1	3	5
74	24	4	19	23	19	19	14
75.1	6	2	1	4	1	2	4
75.2	1 BH	0	0	0	0	1	0
76.1	0	0	1	1	1	1	0
76.2	17	14	16	15	19	12	17
78.1	17	13	13	14	11	12	15
78.2	33	19	25	25	21	29	31
79	19 + 1 B	12+0	19+0	19+0	17+0	18+0	22+0
81	ca. 72+4 Busse	16	63	62	61	53	43
82	10	8	14	12	10	7	10
83	0	0	0	0	0	0	0
91	99 + 3 BH	21+0	79	77	63	84	66
92	5 Privat	1	2	1	1	1	0
94	3	1	2	2	1	2	1
97	7	7	7	7	7	6	6

86	125	3	65	83	43	68	52
89	ca. 103	56	98	94	88	80	55
90	12	1	11	12	10	13	5

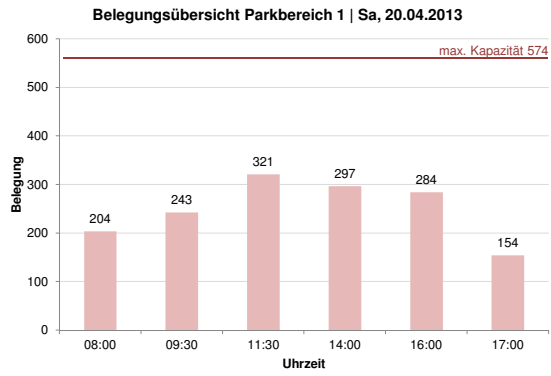
Stadt Emmerich | Parkraumuntersuchung Samstag 20.04.2013

Bereich	Straße	Kapazität	Anzahl parkender PKW's					Belegung	
			08:00	09:30	11:30	14:00	16:00		17:00
7	Fährstraße	0	0	0	0	1	3	0	-3
19.1	Gasthausstraße Ost Südseite	7	7	6	7	5	5	6	0
19.2	Gasthausstraße Ost Nordseite	3	3	2	2	3	2	2	0
20.1	Gasthausstraße West Südseite	6	4	7	5	4	3	4	-1
20.2	Gasthausstraße West Nordseite	5	4	4	4	4	2	2	1
21.1	Gasthausdurchgang Ost	0	0	0	0	0	0	0	0
21.2	Gasthausdurchgang West	0	0	0	0	0	0	0	0
22	Parkplatz Hinter dem Engel Ost	35	3	7	13	9	10	7	22
23.1	Hinter dem Engel Westseite	15	11	12	7	7	8	7	3
23.2	Hinter dem Engel Ostseite	0	0	1	1	0	0	0	-1
24	Parkplatz Hinter dem Engel West	42	19	38	52	26	23	0	-10
25.1	Königstraße West Nordseite	0	0	0	0	0	0	0	0
25.2	Königstraße Ost Südseite	9	1	2	2	2	3	4	5
26.1	Königstraße West Nordseite	4	4	3	4	4	3	3	0
26.2	Königstraße Ost Nordseite	4	6	4	3	3	7	6	-3
27.1	Lilienstraße Nordseite	0	0	0	0	0	0	0	0
27.2	Lilienstraße Südseite	10	9	10	9	12	9	10	-2
28.1	Kurzstraße Nord	6	5	3	5	6	6	6	0
28.2	Kurzstraße Süd	0	0	0	0	0	0	1	-1
29.1	Geistmarkt Süd Südseite	4	0	0	0	0	0	0	4
29.2	Geistmarkt Süd Nordseite	5	0	3	3	2	5	5	0
30	Parkplatz Geistmarkt	133	27	38	55	48	44	5	78
31	Geistmarkt Ost	15	7	6	8	8	4	5	7
32	Geistmarkt Richtung Steinstraße	8	2	4	4	3	5	4	3
33.1	Geistmarkt Straße Nord Nordseite	9	8	7	9	6	5	6	0
33.2	Geistmarkt Straße Nord Südseite	16	8	7	6	6	4	7	8
34.1	Geistmarkt Straße Nord Ostseite	10	1	1	3	1	0	0	7
34.2	Geistmarkt Straße Nord Westseite	10	5	5	6	6	6	9	1
35	Rathausvorplatz	5	0	0	3	1	0	4	1
36	Parkplatz Rathausvorplatz	32	0	3	18	10	8	0	14
37	Steinstraße bis Königstraße	4	2	2	4	4	2	4	0
38.1	Steinstraße von Königstraße - Alter Markt, Nordseite	0	0	0	0	0	0	0	0
38.2	Steinstraße von Königstraße - Alter Markt, Südseite	18	18	16	17	19	19	19	-1
39.1	Hinter dem Hirsch	14	7	7	7	7	7	8	6
39.2	Hinter dem Hirsch Rückseite Rathaus								
40	Martnikirchgang Mitte	4	1	1	4	1	0	3	0
41	Martnikirchgang West	8	1	4	6	5	9	12	-4
42.1	Hinter dem Mühlenberg Ost	6	0	0	0	0	0	1	5
42.2	Hinter dem Mühlenberg West	0	0	0	0	0	0	0	0
43.1	Hinter dem Mühlenberg Süd	0	0	0	0	0	0	0	0
43.2	Hinter dem Mühlenberg Nord	0	0	0	0	0	0	0	0
44	Parkplatz Kleiner Wall	125	35	34	51	76	69	0	49
45.1	Steintor Nord	0	0	0	0	0	0	0	0
45.2	Steintor Süd	0	0	1	0	0	0	0	-1
45.3	Burgstraße Süd	0	0	0	0	0	0	0	0
46.1	Kleiner Wall Nordost	5	3	3	4	6	6	6	-1
46.2	Kleiner Wall Südost	0	0	0	0	0	0	0	0
47.1	Kleiner Wall Mitte Nord	14	5	4	5	4	6	5	8
47.2	Kleiner Wall Mitte Süd	0	0	0	0	0	0	0	0
48.1	Wallstraße West bis Willbrodstraße Nordseite	12	3	7	7	5	3	3	5
48.2	Wallstraße West bis Willbrodstraße Südseite	0	0	0	0	0	0	0	0
52.1	Kleiner Wall/Rheinpromenade vor Gebäude	5	0	1	1	0	2	3	2
52.2	Parkplatz Regenüberlaufbecken	24	6	6	7	11	16	11	8
52.3	Rheinpromenade Martinkirche (Anlieger)	3							
53	Rheinpromenade östlich Fährstraße								
		574	204	243	321	297	284	154	176

2 Arztparkplätze abgezogen

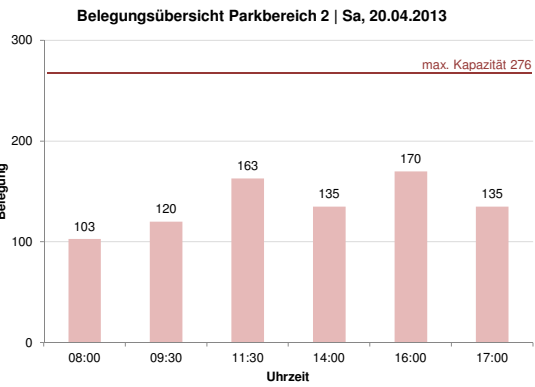
3 KITA-PP abgezogen

21.1, 21, 2 & 22 Privat + 25.2 Anlieger + 39 Dienstfahrzeuge abgezogen



7	0	0	0	0	1	3	0
19.1	7	7	6	7	5	5	6
19.2	3	3	2	2	3	2	2
20.1	6	4	7	5	4	3	4
20.2	5	4	4	4	4	2	2
21.1	0	0	0	0	0	0	0
21.2	0	0	0	0	0	0	0
22	35	3	7	13	9	10	
23.1	13 +2 B +2 Arzt	11 + 0 + 1	12 + 0 + 2	7 + 0 + 1	7+0+0	8 + 0 + 0	7+0+0
23.2	0	0	1	1	0	0	0
24	47	19	38	52	26	23	
25.1	0	0	0	0	0	0	0
25.2	9	1	2	2	2	3	4
26.1	4	4	3	4	4	3	3
26.2	4	6	4	3	3	7	6
27.1	0	0	0	0	0	0	0
27.2	10	9	10	9	12	9	10
28.1	6	5	3	5	6	6	6
28.2	0	0	0	0	0	0	1
29.1	Baustelle	0	0	0	0	0	0
29.2	5	0	3	3	2	5	5
30	133	27	38	55	48	44	
31	15	7	6	8	8	4	5
32	6 + 2 B	1+1W+0	4+0	4+0	3+0	5+0	3+1
33.1	9	8	7	9	6	5	6
33.2	16	8	7	7	6	4	7
34.1	10	1	1	3	1	0	0
34.2	10	5	5	6	6	6	9
37	3	3	3	5	1	4	2
36	ca.30 + 2B	0	3	18	10	8	
37	3	3	3	5	1	4	2
38.1	0	0	0	0	0	1 M	0
38.2	18	18	16	17	19	19	19
39	14	7	7	7	7	7	8
40	4	1	1	4	1	0	3
41	8	1	4	6	5	9	12
42.1	6	0	0	0	0	0	1
42.2	0	0	0	0	0	0	0
43.1	0	0	0	0	0	0	0
43.2	0	0	0	0	0	0	0
44	ca. 100	30+5W	29+5W	47+4W	74+2W	63+6W	
45.1	0	0	0	0	0	0	0
45.2	0	0	1	0	0	0	0
45.3	0	0	0	0	0	0	0
46.1	3 + 2 Busse	3+0	3+0	4+0	6+0	6+0	6+0
46.2	0	0	0	0	0	0	0
47.1	14	5	4	5	4	6	5
47.2	0	0	0	0	0	0	0
48.1	12	3	7	7	5	3	3
48.2	0	0	0	0	0	0	0
52.1	5 + 3 KITA	0+0	1+0	1+0	0+0	2+1	3+1M+1
52.2	22+2 B+2 Mot.	6+0+0	6+0+0	7+0+0	11+0+0	16+0+0	11+0+0
52.3	3	3	3	2	1	1	
53.1	27+1B Anlieg.	34	34			36	

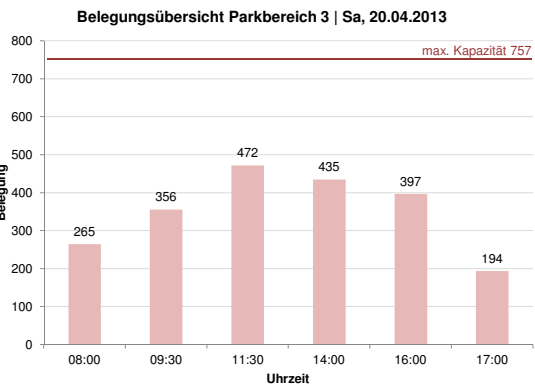
2									
8.1	Hackenstege Ostseite	1	1	0	1	1	0	0	0
8.2	Hackenstege Westseite	4	2	2	2	1	1	1	2
8.3	Hackenstege Nord	2	2	2	2	2	2	1	0
10.1	Oelstraße Westseite	0	0	1	0	0	0	0	-1
10.2	Oelstraße Ostseite	4	2	2	3	3	2	1	1
11.1	Brink Westseite	11	1	3	4	3	3	1	7
11.2	Brink Ostseite	11	3	3	6	4	4	3	5
12	Parkplatz Nonnenplatz	32	7	8	15	15	13	17	17
13	Parkplatz Agnetenstraße Nonnenplatz	4	0	2	4	0	2	2	0
14	Agnetenstraße	3	0	0	3	2	0	1	0
15.1	Krankenhaus Westseite	29	7	12	20	14	27	28	1
15.2	Krankenhaus Ostseite	24	3	5	13	11	25	19	-1
16	Willibrodstraße West	14	11	12	9	10	9	8	2
17.1	Willibrodstraße Ost Nordseite	10	4	4	5	5	7	3	3
17.2	Willibrodstraße Ost Südseite	8	2	5	7	3	6	6	1
18.1	Goldstege Westseite	24	10	12	9	11	13	12	11
18.2	Goldstege Ostseite	3	0	0	0	0	0	0	3
49.1	Wallstraße Mitte Willibrodstraße - Agneten Nordseite	24	4	3	3	5	10	10	14
49.2	Wallstraße Mitte Willibrodstraße - Agneten Südseite	12	3	2	2	4	5	4	7
50.1	Wallstraße Agneten - Pesthof Nordseite	0	1	1	2	2	0	1	-2
50.2	Wallstraße Agneten - Pesthof Südseite	0	0	0	0	0	0	0	0
51	Parkplatz Wallstraße/Agnetenstraße	54	0	0	0	0	1	1	53
69.1	Wollenweberstraße West Nordseite	9	6	8	12	6	4	3	-3
69.2	Wollenweberstraße West Südseite	22	16	14	20	17	17	13	2
77.1	Baustraße West Nordseite	0	0	1	2	0	0	0	-2
77.2	Baustraße West Südseite	0	0	0	0	0	0	0	0
80.1	Pesthof Nordseite	17	11	12	12	10	12	11	5
80.2	Pesthof Südseite	0	0	0	0	0	0	0	0
95.1	Südlich von Pesthof Westseite	6	1	2	2	1	3	2	3
95.2	Südlich von Pesthof Ostseite	5	6	4	5	5	5	5	-1
96	Parkplatz südlich Pesthof	6	2	2	2	1	1	2	4



8.1	1	1	0	1	1	0	0
8.2	4	2	2	2	1	1	1
8.3	2	2	2	2	2	2	1
10.1	0	0	1	0	0	0	0
10.2	3+1 B	2+0	2+0	3+0	3+0	2+0	1+0
11.1	11	1	3	4	3	3	1
11.2	11	3	3	6	4	4	3
12	32	7	8	15	15	13	
13	3+1 B	0	2	3+1	0	1+1	2
14	3	0	0	3	2	0	1
15.1	29	7	12	20	14	27	28
15.2	23+1 Taxi+1 B	3+0+0	5+0+0	13+0+0	11+0+0	24+0+1	18+0+1
16	12+2 B	10+1	11+1	8+1	9+1	8+1	7+1
17.1	10	4	4	5	5	7	3
17.2	8	2	5	7	3	6	6
18.1	24	10	12	9	11	13	12
18.2	3 Privat	0	0	0	0	0	0
49.1	24	4	3	5	5	10	10
49.2	12	3	2	2	4	5	4
50.1	0	1	1	2	2	0	1
50.2	0	0	0	0	0	0	0
51	54	0	0	0	0	0	1
69.1	9	6	8	12	6	4	3
69.2	22	16	14	20	17	13	
77.1	0	0	1	2	0	0	0
77.2	0	0	0	0	0	0	0
80.1	17	11	12	12	10	12	11
80.2	0	0	0	0	0	0	0
95.1	6	1	2	2	1	3	2
95.2	5	6	4	5	5	5	5
96	6	2	2	2	1	1	2

3		276	103	120	163	135	170	135	71
1.1	Fischerort Ost	0	0	0	0	0	0	0	0
1.2	Fischerort Nordseite	18	17	16	17	17	18	15	0
1.3	Fischerort Südseite	9	2	2	1	10	8	10	-1
2	Parkplatz Alter Markt	19	16	20	21	18	19	16	-2
3.1	Tempelstraße Ostseite	19	12	17	20	14	20	16	-1
3.2	Tempelstraße Westseite	0	0	0	0	0	0	0	0
4	Parkplatz Neuer Steinweg estlich Brache	18	16	18	18	14	14	11	0
5.1	Neuer Steinweg Nordseite	0	0	0	0	0	0	0	0
5.2	Neuer Steinweg Südseite	7	2	5	6	6	6	2	1
6	Parkplatz Eckgrundstück Oelstraße Gasthausstraße	11	8	10	10	8	6	7	1
9	Parkplatz Neumarkt	153	55	85	118	122	79	31	31
54.1	Rheinpromenade östlich Krantor Nordseite	0	0	0	0	0	0	0	0
54.2	Rheinpromenade östlich Krantor Südseite	0	0	0	0	0	0	0	0
55.1	Rheinpromenade Ost Nordseite	6	1	2	7	8	10	10	-4
55.2	Rheinpromenade Ost Südseite	0	0	0	0	0	0	0	0
56.1	Wassertor Nordseite	3	2	3	5	3	4	3	-2
56.2	Wassertor Südseite	6	1	4	7	5	7	7	-1
56.3	Gerbergasse	0	0	0	0	0	0	0	0
57.1	Hottmannsdeich Westseite	6	8	8	13	10	9	10	-7
57.2	Hottmannsdeich Ostseite	3	4	5	6	1	3	4	-3
57.3	Hottmannsdeich Nord	0	0	0	0	0	1	0	-1
58.1	Hinter der allen Kirche Nordseite	24	17	18	25	22	25	21	-1
58.2	Hinter der allen Kirche Südseite	10	5	7	7	10	9	8	0
59.1	Parking Mitte Süd Westseite	3	3	6	4	3	7	7	-4
59.2	Parking Mitte Süd Ostseite	0	0	0	0	0	0	0	0
60.1	Hinter dem Schinken Nordseite	0	0	0	0	0	1	0	-1
60.2	Hinter dem Schinken Südseite	0	0	0	0	0	0	0	0
61	Parking Mitte Nord	10	2	5	8	10	9	9	0
62	Gaemsgasse	3	2	3	2	4	3	3	-1
63	Parkplatz Raiffeisenplatz	28	16	30	32	27	23	22	-4
64	Parkplatz Franz-Wolters-Platz	9	7	9	8	9	10	10	-1
65	Tillmanstege	0	1	0	1	1	2	1	2
66	Parkplatz Europa-Hauptschule	85	27	34	77	61	39	8	8
67.1	Neuer Steinweg Mitte/Paaltjeestege Westseite	7	5	5	7	3	4	6	0
67.2	Neuer Steinweg Mitte/Paaltjeestege Ostseite	9	1	4	4	4	2	2	5
68.1	Neuer Steinweg Ost Nordseite	2	2	3	3	2	1	1	-1
68.2	Neuer Steinweg Ost Südseite	0	0	0	0	0	0	0	0
93	Parkhaus Rheincenter (oben)	150	21	20	21	22	21	19	128
93	Parkhaus Rheincenter (unten)	150	20	30	34	29	43	23	107
		757	265	356	472	435	397	194	243

18.2, 51 & 96 Privat abgezogen



Privat-PP abgezogen

Privat-PP abgezogen

6 Privat abgezogen

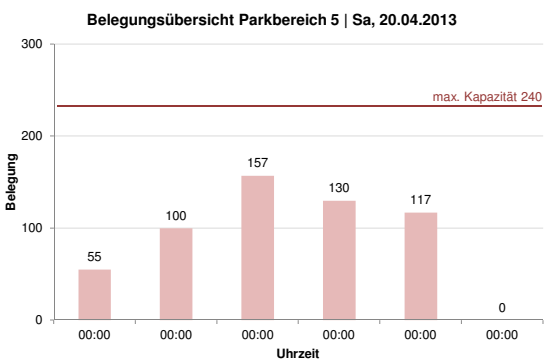
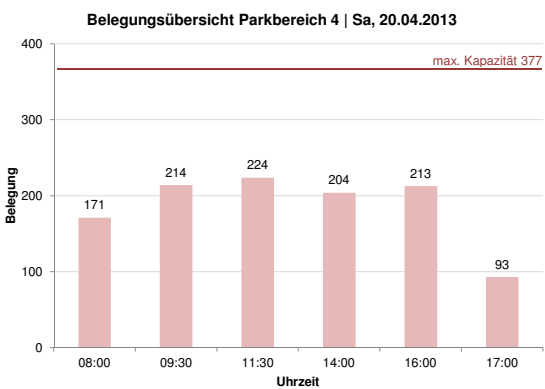
1.1	0	0	0	0	0	0	0
1.2	16+2 B	17	16	17	17	18	15
1.3	0 (9)	2	2	1	10	8	10
2	19	16	20	21	18	19	16
3.1	20	12	17	20	14	20	16
3.2	0	0	0	0	0	0	0
4	18	16	18	18	14	14	11
5.1	1 B	0	0	0	0	0	0
5.2	6+1 B	2+0	5+0	6+0	6+0	4+2	2+0
6	11	8	10	10	8	6	7
9	153	55	85	118	122	79	31
54.1	0	0	0	0	0	6M	0
54.2	0	0	0	0	0	0	0
55.1	6	1	2	7	8	10	10
55.2	0	0	0	0	0	0	0
56.1	3	2	3	5	3	4	3
56.2	6	1	4	7	5	7	7
56.3	0	0	0	0	0	0	0
57.1	6	8	8	13	10	9	10
57.2	3+3 Privat	4	5	6	1	3	4
57.3	0	0	0	0	0	1	0
58.1	24	17	18	25	22	25	21
58.2	10	5	7	7	9+1L	8+1L	8
59.1	3	3	6	4	3	7	7
59.2	0	0	0	0	0	0	0
60.1	0	0	0	0	0	1	0
60.2	0	0	0	0	0	0	0
61	10	2	5	8	10	9	9
62	3	2	3	2	4	3	3
63	27+1B+2 Priv.	15+1+0	29+1+0	31+1+1	27+0+1	23+0+0	22+0+0
64	9	7	9	8	9	10	10
65	0	1	0	1	1	2	1
66	85 einschl. C	27	34	77	61	39	31
67.1	7	5	5	7	3	4	6
67.2	9	1	4	4	4	2	2
68.1	2	2	3	3	2	1	1
68.2	0	0	0	0	0	0	0
93	150 PD unten	18	35	65	27	21	14
93	150 PD oben	4	6	9	7	5	5

4									
70.1	Wollenweberstraße Ost Nordseite	0	0	0	0	1	1	-1	
70.2	Wollenweberstraße Ost Südseite	0	5	5	4	4	7	7	-7
71.1	Im Euwer Ostseite	11	8	12	9	9	10	9	-1
71.2	Im Euwer Westseite	0	0	0	0	0	0	1	-1
72	Parking Mitte	10	0	2	13	9	7	3	-3
73.1	Hühnerstraße Westseite	0	1	0	0	0	1	0	-1
73.2	Hühnerstraße Ostseite	5	5	5	5	4	3	4	0
74	Parking Ost	24	5	6	7	4	6	6	17
75.1	Mennonitenstraße Nordseite	6	2	4	3	4	3	3	2
75.2	Mennonitenstraße Südseite	1	0	0	0	0	1	1	0
76.1	Paterstege Westseite	0	0	0	0	0	0	0	0
76.2	Paterstege Ostseite	17	17	14	12	14	14	14	0
78.1	Baustraße Ost Nordseite	17	12	10	12	11	13	12	4
78.2	Baustraße Ost Südseite	33	23	29	20	20	22	20	4
79	Parkplatz Großer Löwe	20	20	22	20	22	24		-4
81	Parkplatz Breitenstein	76	21	32	28	24	22		44
82	Wallstraße Ost	10	10	13	15	14	9	8	-5
83	Mennonitenstraße Ost	0	0	0	0	0	0	0	0
91	Parkplatz Willkensoord	102	33	43	55	41	45		47
92	Einfahrtsbereich Parkplatz Willkensoord	5	1	1	1	1	1	1	4
94	Parkplatz Kleiner Löwe	3	2	2	1	1	2	2	1
97	Parkplatz Eckgrundstück Baustraße/Paterstege	7	7	7	5	7	7	5	0
98a	Parkplatz Getränkehandel Trinkgut	25		5	13	14	15		10
98b	Parkplatz nördlich Wallstraße	10		3	2	2	1		7
		377	171	214	224	204	213	93	113
5									
96	Parkplatz ALDI	125	5	26	76	53	36		49
99	P&R Bahnhof	103	45	64	67	73	77		26
90	Parkplatz Bahnhofsvorplatz	12	5	10	14	4	4		-2
		240	55	100	157	130	117	0	73
ohne Bereichszuordnung									
52.3	Rheinpromenade Martinikirche	3	3	3	2	1	1		0
53	Rheinpromenade	28	34	34			36		-8
		31	37	37	2	1	37	0	-8

92 Privat abgezogen

- A Arzt
- Anl Anlieger
- B Busse
- Beh Behinderten PP
- M Motorrad
- P Privat
- T Taxi
- W Wohnwagen

- Farben**
- Privat
 - teilweise Privat bzw. fraglich Privat
 - Anlieger
 - Maximale Belegung
 - Überbelegung



70.1	0	0	0	0	0	1	1
70.2	0	5	5	5	4	4	7
71.1	9 + 2 Taxen	8	12	9	9	10	8 + 1
71.2	0	0	0	0	0	0	1
72	8 + 2 B	0+0	2+0	13+0	9+0	6+1	
73.1	0	1	0	0	0	1	0
73.2	5	5	5	5	4	3	4
74	24	5	6	7	4	6	6
75.1	6	2	4	3	4	3	3
75.2	0 + 1 BH	0 + 0	0 + 0	0 + 0	0 + 0	0 + 1	0 + 1
76.1	0	0	0	0	0	0	0
76.2	17	17	14	12	14	14	14
78.1	17	12	10	12	11	13	12
78.2	33	23+1M	29+1M	20	20	22	20
79	19 + 1 B	20+0	22+0	19+1	22+0	24+0	
81	ca. 72+4 Busse	20+0+1L	39+0+1L	42+0+1L	39+0+1L	37+0+1L	
82	10	10	13	15	14	9	8
83	0	0	0	0	0	0	0
91	99 + 3 BH	32 + 1	42 + 1	54 + 1	40 + 1	44 + 1	
92	5 Privat	1	1	1	1	1	1
94	3	2	2	1	1	2	2
97	7	7	7	5	7	7	5

86	125	5	26	76	53	36	
89	ca. 103	45	64	67	73	77	
90	12	5 + 1 T	10	14	4	4	

Stadt Emmerich | Parkraumuntersuchung Donnerstag 18.04.2013

Bereich	Straße	Anzahl parkender PKW's							Belegung
		Kapazität	07:00	09:30	11:30	14:00	16:30	18:00	
1									
7	Fährstraße	0	0	0	#DIV/0!	0	#DIV/0!	0	#DIV/0!
19.1	Gasthausstraße Ost Südseite	7	7	6	100%	6	86%	7	0
19.2	Gasthausstraße Ost Nordseite	3	2	2	67%	2	67%	2	1
20.1	Gasthausstraße West Südseite	6	3	6	83%	3	83%	4	0
20.2	Gasthausstraße West Nordseite	5	5	5	100%	5	100%	5	0
23.1	Hinter dem Engel Westseite	15	4	6	47%	3	20%	5	9
23.2	Hinter dem Engel Ostseite	0	0	0	#DIV/0!	2	#DIV/0!	1	#DIV/0!
24	Parkplatz Hinter dem Engel West	42	15	22	52%	16	48%	31	11
25.1	Königstraße West Nordseite	0	0	0	#DIV/0!	0	#DIV/0!	0	#DIV/0!
26.1	Königstraße West Nordseite	4	3	4	100%	4	100%	4	0
26.2	Königstraße Ost Nordseite	4	5	4	100%	4	100%	3	-1
27.1	Lilienstraße Nordseite	0	0	0	#DIV/0!	0	#DIV/0!	0	#DIV/0!
27.2	Lilienstraße Südseite	10	11	9	110%	9	60%	12	-2
28.1	Kurzestraße Nord	6	5	5	83%	3	67%	5	1
28.2	Kurzestraße Süd	0	0	0	#DIV/0!	1	#DIV/0!	0	#DIV/0!
29.1	Geistmarkt Süd Südseite	4	0	2	50%	1	50%	3	1
29.2	Geistmarkt Süd Nordseite	5	2	3	60%	4	80%	4	1
30	Parkplatz Geistmarkt	133	21	44	42%	39	40%	40	89
31	Geistmarkt Ost	15	6		0%	3	27%	8	7
32	Geistmarkt Richtung Steinstraße	8	5	7	88%	7	75%	5	1
33.1	Geistmarkt Straße Nord Nordseite	9	7	11	111%	10	100%	7	-2
33.2	Geistmarkt Straße Nord Südseite	16	7	15	100%	17	100%	13	-1
34.1	Geistmarkt Straße Nord Ostseite	10	5	12	120%	9	80%	7	-2
34.2	Geistmarkt Straße Nord Westseite	10	0	10	100%	11	100%	9	-1
35	Rathausvorplatz	5	0	0	40%	1	20%	2	3
36	Parkplatz Rathausvorplatz	32	2	21	56%	21	69%	23	9
37	Steinstraße bis Königstraße	4	2	2	100%	4	50%	4	0
38.1	Steinstraße von Königstraße - Alter Markt, Nordseite	0	0	1	#DIV/0!	0	#DIV/0!	0	#DIV/0!
38.2	Steinstraße von Königstraße - Alter Markt, Südseite	18	10	17	128%	15	94%	18	0
40	Martinikirchegang Mitte	4	1	5	100%	5	125%	5	-1
41	Martinikirchegang West	8	0	8	100%	8	100%	10	-2
42.1	Hinter dem Mühlenberg Ost	6	0	6	100%	9	100%	5	-3
42.2	Hinter dem Mühlenberg West	0	0	0	#DIV/0!	0	#DIV/0!	0	#DIV/0!
43.1	Hinter dem Mühlenberg Süd	0	0	0	#DIV/0!	0	#DIV/0!	0	#DIV/0!
43.2	Hinter dem Mühlenberg Nord	0	0	0	#DIV/0!	0	#DIV/0!	1	#DIV/0!
44	Parkplatz Kleiner Wall	125	25	126	101%	125	90%	87	-1
45.1	Steintor Nord	0	0	0	#DIV/0!	0	#DIV/0!	0	#DIV/0!
45.2	Steintor Süd	0	0	1	#DIV/0!	0	#DIV/0!	0	#DIV/0!
45.3	Burgstraße Süd	0	0	0	#DIV/0!	0	#DIV/0!	0	#DIV/0!
46.1	Kleiner Wall Nordost	5	1	5	80%	5	80%	5	0
46.2	Kleiner Wall Südost	0	0	0	#DIV/0!	0	#DIV/0!	0	#DIV/0!
47.1	Kleiner Wall Mitte Nord	14	6	8	57%	6	57%	7	6
47.2	Kleiner Wall Mitte Süd	0	0	0	#DIV/0!	0	#DIV/0!	0	#DIV/0!
48.1	Wallstraße West bis Willibrordstraße Nordseite	12	3	12	58%	6	42%	7	0
48.2	Wallstraße West bis Willibrordstraße Südseite	0	0	0	#DIV/0!	0	#DIV/0!	0	#DIV/0!
52.1	Kleiner Wall/Rheinpromenade vor Gebäude	5	0	5	80%	5	40%	0	0
52.2	Parkplatz Regenüberlaufbecken	24	4	26	100%	26	71%	12	-2
Zwischensumme		574	167	416	#DIV/0!	395	#DIV/0!	361	#DIV/0!
21.1	Gasthausdurchgang Ost	0	0	0	#DIV/0!	1	#DIV/0!	0	#DIV/0!
21.2	Gasthausdurchgang West	0	0	0	#DIV/0!	0	#DIV/0!	0	#DIV/0!
22	Parkplatz Hinter dem Engel Ost	35	4	29	100%	31	83%	21	4
25.2	Königstraße Ost Südseite	9	5	5	44%	3	11%	3	4
39.1	Hinter dem Hirsch	14	7	7	36%	8	57%	9	5
52.1	Kleiner Wall/Rheinpromenade vor Gebäude (KITA)	3	0	1	100%	3	33%	1	0
Zwischensumme (ohne privat)		574	167	416	#DIV/0!	395	#DIV/0!	361	#DIV/0!
Zwischensumme (privat)		61	16	42	#DIV/0!	46	#DIV/0!	34	#DIV/0!
Summe		635	183	458	#DIV/0!	441	#DIV/0!	395	#DIV/0!

2 Arztparkplätze abgezogen

3 KITA-PP abgezogen

Anlieger
Dienstfahrzeuge

2									
8.1	Hackenstege Ostseite	1	2	2	200%	3	200%	2	-2
8.2	Hackenstege Westseite	4	4	5	100%	1	75%	4	-1
8.3	Hackenstege Nord	2	0	2	100%	2	50%	7	-5
10.1	Oelstraße Westseite	0	0	0	#DIV/0!	1	#DIV/0!	1	#DIV/0!
10.2	Oelstraße Ostseite	4	1	1	75%	2	100%	3	1
11.1	Brink Westseite	11	2	3	91%	1	73%	7	4
11.2	Brink Ostseite	11	3	5	82%	4	91%	8	3
12	Parkplatz Nonnenplatz	32	7	13	56%	10	88%	29	3
13	Parkplatz Agnetenstraße Nonnenplatz	4	1	3	125%	4	75%	6	-2
14	Agnetenstraße	3	0	3	33%	1	0%	2	0
15.1	Krankenhaus Westseite	29	5	25	90%	23	100%	28	1
15.2	Krankenhaus Ostseite	24	0	17	100%	18	96%	24	0
16	Willibrordstraße West	14	11	11	79%	10	79%	12	2
17.1	Willibrordstraße Ost Nordseite	10	4	7	80%	8	80%	7	2
17.2	Willibrordstraße Ost Südseite	8	3	2	38%	5	75%	10	-2
18.1	Goldstege Westseite	24	18	17	79%	19	58%	16	5
49.1	Wallstraße Mitte Willibrordstraße - Agneten Nordseite	24	3	10	46%	11	42%	16	8
49.2	Wallstraße Mitte Willibrordstraße - Agneten Südseite	12	7	12	83%	9	75%	11	0
50.1	Wallstraße Agneten - Pesthof Nordseite	0	1	3	#DIV/0!	2	#DIV/0!	1	#DIV/0!
50.2	Wallstraße Agneten - Pesthof Südseite	0	1	0	#DIV/0!	1	#DIV/0!	1	#DIV/0!
69.1	Wollenweberstraße West Nordseite	9	1	3	67%	2	56%	4	5
69.2	Wollenweberstraße West Südseite	22	16	18	73%	15	45%	19	3
77.1	Baustraße West Nordseite	0	0	0	#DIV/0!	0	#DIV/0!	0	#DIV/0!
77.2	Baustraße West Südseite	0	0	0	#DIV/0!	0	#DIV/0!	0	#DIV/0!
80.1	Pesthof Nordseite	17	9	17	100%	16	82%	11	0
80.2	Pesthof Südseite	0	0	0	#DIV/0!	0	#DIV/0!	0	#DIV/0!
95.1	Südstich von Pesthof Westseite	6	1	0	0%	1	17%	3	3
95.2	Südstich von Pesthof Ostseite	5	6	4	60%	3	60%	3	-1
Zwischensumme		276	106	183	#DIV/0!	172	#DIV/0!	235	#DIV/0!
18.2	Goldstege Ostseite	3	0	3	67%	2	0%	0	0
51	Parkplatz Wallstraße/Agnetenstraße	54	0	21	41%	20	0%	11	33
96	Parkplatz südlich Pesthof	6	0	2	17%	2	17%	2	4
Zwischensumme (ohne privat)		276	106	183	#DIV/0!	172	#DIV/0!	235	#DIV/0!
Zwischensumme (privat)		63	0	26	1	24	0	13	37
Summe		339	106	209	#DIV/0!	196	#DIV/0!	248	#DIV/0!
3									
1.1	Fischerort Ost	0	0	0	#DIV/0!	0	#DIV/0!	0	#DIV/0!
1.2	Fischerort Nordseite	18	13	17	94%	15	94%	16	1
1.3	Fischerort Südseite	9	0	0	0%	2	22%	6	3
2	Parkplatz Alter Markt	19	16	20	111%	19	105%	19	-1
3.1	Tempelstraße Ostseite	19	6	19	100%	12	100%	16	0
3.2	Tempelstraße Westseite	0	0	0	#DIV/0!	0	#DIV/0!	0	#DIV/0!
4	Parkplatz Neuer Steinweg estlich Brache	18	18	18	100%	18	100%	18	0
5.1	Neuer Steinweg Nordseite	0	0	0	#DIV/0!	0	#DIV/0!	2	#DIV/0!
5.2	Neuer Steinweg Südseite	7	4	7	86%	6	71%	7	0
54.1	Rheinpromenade östlich Krantor Nordseite	0	0		#DIV/0!		#DIV/0!		#DIV/0!
54.2	Rheinpromenade östlich Krantor Südseite	0	0		#DIV/0!		#DIV/0!		#DIV/0!
55.1	Rheinpromenade Ost Nordseite	6	2	3	83%	6	100%	4	0
55.2	Rheinpromenade Ost Südseite	0	0		#DIV/0!		#DIV/0!		#DIV/0!
56.1	Wassertor Nordseite	3	2	3	100%	4	100%	3	-1
56.2	Wassertor Südseite	6	2	2	83%	2	100%	4	2
56.3	Gerbergasse	0	0	0	#DIV/0!	0	#DIV/0!	0	#DIV/0!
57.1	Hottmannsdeich Westseite	6	6	12	267%	11	233%	11	-6
57.2	Hottmannsdeich Ostseite	3	3	3	100%	3	100%	3	0
57.3	Hottmannsdeich Nord	0	0	1	#DIV/0!	0	#DIV/0!	0	#DIV/0!
58.1	Hinter der alten Kirche Nordseite	24	14	10	92%	21	96%	24	0
58.2	Hinter der alten Kirche Südseite	10	10	8	90%	8	90%	8	0
59.1	Parkring Mitte Süd Westseite	3	1	3	67%	4	133%	5	-2
59.2	Parkring Mitte Süd Ostseite	0	0	0	#DIV/0!	0	#DIV/0!	0	#DIV/0!
60.1	Hinter dem Schinken Nordseite	0	0	0	#DIV/0!	0	#DIV/0!	0	#DIV/0!
60.2	Hinter dem Schinken Südseite	0	0	0	#DIV/0!	0	#DIV/0!	0	#DIV/0!

3 Privat-PP abgezogen





61	Parkring Mitte Nord	10	2	8	90%	10	110%	10	0
62	Gaemsgasse	3	0	2	67%	0	100%	3	0
64	Parkplatz Franz-Wolters-Platz	9	2	6	100%	5	100%	10	-1
65	Tillmansteege	0	1	0	#DIV/0!	2	#DIV/0!	1	#DIV/0!
66	Parkplatz Europa-Hauptschule	85	27	35	55%	34	41%	53	32
67.1	Neuer Steinweg Mitte/Paaltjestege Westseite	7	0	2	71%	4	71%	5	2
67.2	Neuer Steinweg Mitte/Paaltjestege Ostseite	9	0	3	67%	5	44%	3	4
68.1	Neuer Steinweg Ost Nordseite	2	1	1	100%	2	200%	5	-3
68.2	Neuer Steinweg Ost Südseite	0	0	0	#DIV/0!	0	#DIV/0!	0	#DIV/0!
Zwischensumme		276	130	183	#DIV/0!	193	#DIV/0!	236	#DIV/0!
9	Parkplatz Neumarkt	153	44	89	70%	90	82%	113	40
63	Parkplatz Raiffeisenplatz	28	3	29	118%	28	82%	18	-1
93	Parkhaus Rheincenter (oben)	150	21	20	14%	22	14%	19	128
93	Parkhaus Rheincenter (unten)	150	20	30	23%	29	29%	23	120
6	Parkplatz Eckgrundstück Oelstraße Gasthausstraße	11	11	12	109%	11	100%	11	-1
57.2	Hottmannsdeich Ostseite (privat)	3	0	0	100%	0	67%	2	1
Zwischensumme (ohne privat)		757	218	351	#DIV/0!	362	#DIV/0!	409	#DIV/0!
Zwischensumme (privat)		14	11	12	2	11	2	13	0
Summe		771	229	363	#DIV/0!	373	#DIV/0!	422	#DIV/0!
4									
70.1	Wollenweberstraße Ost Nordseite	0	0	1	#DIV/0!	1	#DIV/0!	1	#DIV/0!
70.2	Wollenweberstraße Ost Südseite	0	0	0	#DIV/0!	0	#DIV/0!	1	#DIV/0!
71.1	Im Euwer Ostseite	11	2	9	100%	4	82%	11	0
71.2	Im Euwer Westseite	0	0	1	#DIV/0!	0	#DIV/0!	1	#DIV/0!
72	Parkring Mitte	10	6	10	130%	11	120%	12	-2
73.1	Hühnerstraße Westseite	0	0	0	#DIV/0!	0	#DIV/0!	0	#DIV/0!
73.2	Hühnerstraße Ostseite	5	3	3	60%	1	60%	5	0
74	Parkring Ost	24	4	19	96%	19	79%	14	5
75.1	Mennonitenstraße Nordseite	6	2	1	67%	1	33%	4	2
75.2	Mennonitenstraße Südseite	1	0	0	0%	0	100%	0	0
76.1	Paterstege Westseite	0	0	1	#DIV/0!	1	#DIV/0!	0	#DIV/0!
76.2	Paterstege Ostseite	17	14	16	88%	19	71%	17	-2
78.1	Baustraße Ost Nordseite	17	13	13	82%	11	71%	15	2
79	Parkplatz Großer Löwe	20	12	19	95%	17	90%	22	-2
81	Parkplatz Breitenstein	76	9	56	72%	50	57%	43	20
82	Wallstraße Ost	10	8	14	120%	10	70%	10	-4
83	Mennonitenstraße Ost	0	0	0	#DIV/0!	0	#DIV/0!	0	#DIV/0!
91	Parkplatz Willikensoord	102	21	79	75%	63	82%	66	23
94	Parkplatz Kleiner Löwe	3	1	2	67%	1	67%	1	1
97	Parkplatz Eckgrundstück Baustraße/Paterstege	7	7	7	100%	7	86%	6	0
98b	Parkplatz nördlich Wallstraße	10	1	1	10%	1	20%		9
Zwischensumme		319	103	252	#DIV/0!	217	#DIV/0!	229	#DIV/0!
78.2	Baustraße Ost Südseite	33	19	25	76%	21	88%	31	2
92	Einfahrtsbereich Parkplatz Willikensoord	5	1	2	20%	1	20%	0	3
98a	Parkplatz Getränkehandel Trinkgut	25	6	6	24%	10	32%		15
Zwischensumme (ohne privat)		352	122	277	#DIV/0!	238	#DIV/0!	260	#DIV/0!
Zwischensumme (privat)		30	7	8	0	11	1	0	18
Summe		382	129	285	#DIV/0!	249	#DIV/0!	260	#DIV/0!
5									
86	Parkplatz ALDI	125	3	65	66%	43	54%	52	60
89	P&R Bahnhof	103	56	98	91%	88	78%	55	5
90	Parkplatz Bahnhofsvorplatz	12	1	11	100%	10	108%	5	1
Summe		240	60	174	3	141	2	112	66
ohne Bereichszuordnung									
52.3	Rheinpromenade Martinikirche	3	3	6	167%	5	100%	3	-3

davon 25 privat, Zählung per Luftbild möglich

53	Rheinpromenade	28	32	31	79%	27	86%	31	-4
	Summe	31	35	37	2	32	2	34	-7

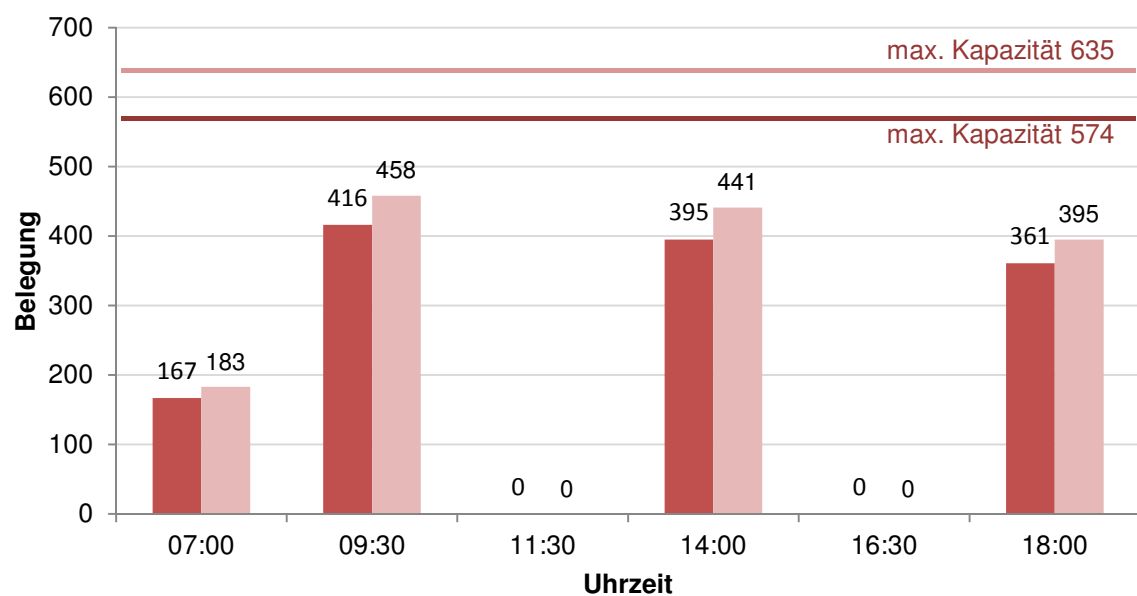
A	Arzt	M	Motorrad
Anl	Anlieger	P	Privat
B	Busse	T	Taxi
Beh	Behinderten PP	W	Wohnwagen

Farben

	Privat
	teilweise Privat bzw. fraglich Privat
	Anlieger
	Überbelegung

Zwischensumme (ohne privat)	1959	613	1227	#DIV/0!	1167	#DIV/0!	1265	#DIV/0!
Zwischensumme (privat)	408	94	262	#DIV/0!	233	#DIV/0!	172	#DIV/0!
Summe	2367	707	1489	#DIV/0!	1400	#DIV/0!	1437	#DIV/0!

Belegungsübersicht Parkbereich 1 | Do, 18.04.2013



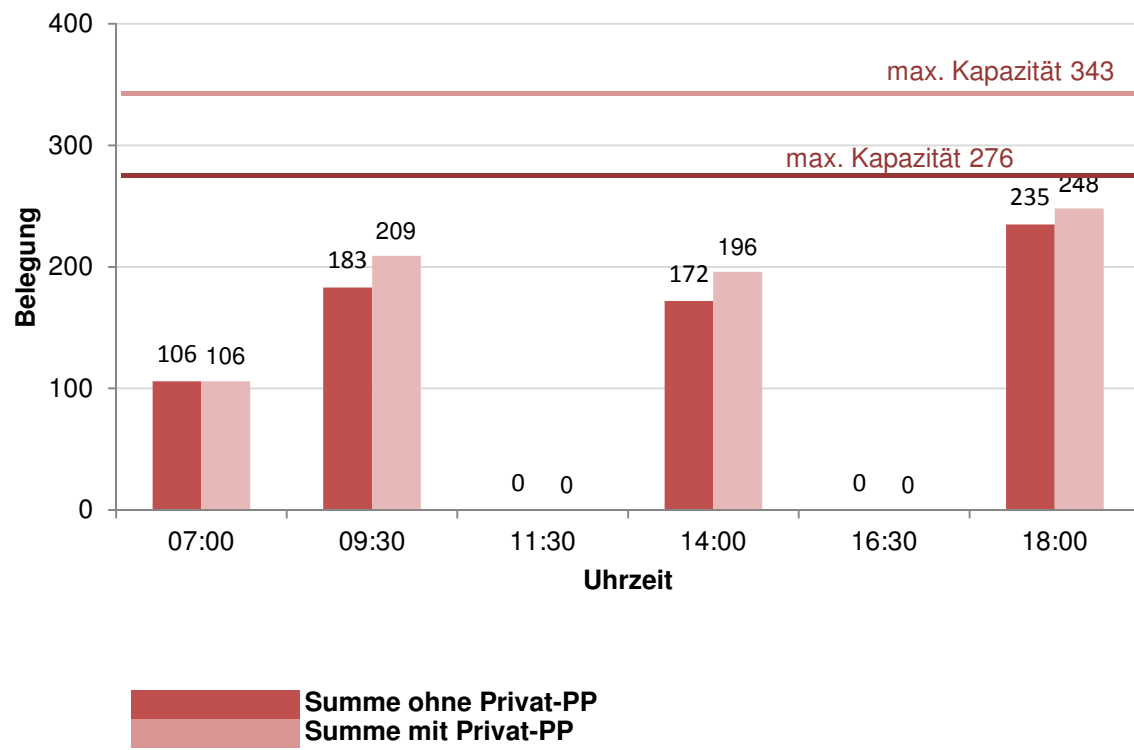
Summe ohne Privat-PP
 Summe mit Privat-PP

7	0	0	0	0	0	1	0
19.1	7	7	6	7	6	6	7
19.2	3	2	2	2	2	2	2
20.1	6	3	6	5	3	5	4
20.2	5	5	5	5	5	5	5
23.1	13 +2 B +2 Arzt	4+0+0	6 + 0 + 2	7 + 0 + 1	2 + 1 + 0	3 + 0 + 1	5+0+1
23.2	0	0	0	0	2	1	1
24	42	15	22	22	16	20	31
25.1	0	0	0	0	0	0	0
26.1	4	3	4	4	4	4	4
26.2	4	5	4	4	4	4	3
27.1	0	0	0	0	0	0	0
27.2	10	11	9	11	9	6	12
28.1	6	5	5	5	3	4	5
28.2	0	0	0	0	1	0	0
29.1	Baustelle	0	2	2	1	2	3
29.2	5	2	3	3	4	4	4
30	133	21	44	56	39	53	40
31	15	6			3	4	8
32	6+2B	5+0	7+0	7+0	7+0	6+0	5+0
33.1	9	7	11	10	10	9	7
33.2	16	7	15	16	17	16	13
34.1	10	5	12	12	9	8	7
34.2	10	0	10	10	11	10	9
35	5	0	0	2	1	1	2
36	ca.30 + 2B	2	21	18	21	22	23
37	4	2	2	4	4	2	4
38.1	0	0	1	1	0	0	0
38.2	18	10	17	23	15	17	18
40	4	1	5	4	5	5	5
41	8	0	8	8	8	8	10
42.1	6	0	6	6	9	6	5
42.2	0	0	0	0	0	0	0
43.1	0	0	0	1	0	0	0
43.2	0	0	0	0	0	0	1
44	ca. 100	25	124+2W	124+2W	123+2W	111+2W	85+2W
45.1	0	0	0	0	0	0	0
45.2	0	0	1	2	0	1	0
45.3	0	0	0	0	0	0	0
46.1	3 + 2 Busse	1+0	5+0	4+0	5+0	4+0	5+0
46.2	0	0	0	0	0	0	0
47.1	14	6	8	8	6	8	7
47.2	0	0	0	0	0	0	0
48.1	12	3	12	7	6	5	7
48.2	0	0	0	0	0	0	0

52.2	22+2 B+2 Mot.	4+0+0	26+0+0	24+0+1	26+0+0	17+0+0	12+0+0
------	---------------	-------	--------	--------	--------	--------	--------

21.1	0	0	0	0	1	1	0
21.2	0	0	0	0	0	0	0
22	35	4	29	35	31	29	21
25.2	9	5	5	4	3	1	3
39	14	7	7	5	8	8	9
52.1	5 + 3 KITA	0	5 + 1	4 + 3	5 + 3	2 + 1	0+1

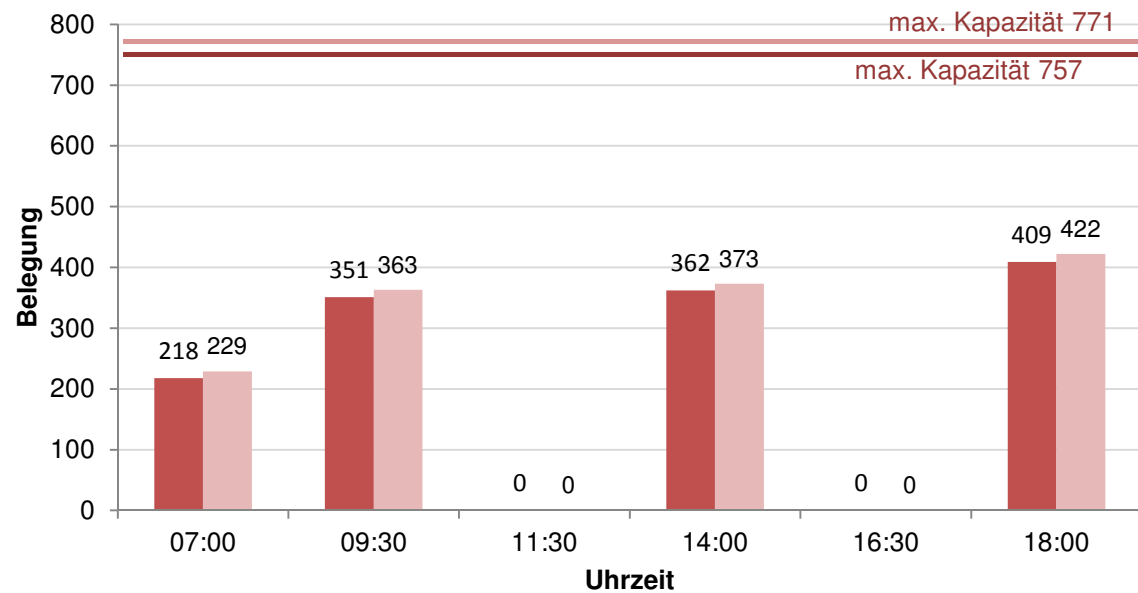
Belegungsübersicht Parkbereich 2 | Do, 18.04.2013



8.1	1	2	2	2	3	2	2
8.2	4	4	5	4	1	3	4
8.3	2	0	2	2	2	1	7
10.1	0	0	0	0	1	0	1
10.2	3 + 1 B	1 + 0	1	3	2	4	3
11.1	11	2	3	10	1	8	7
11.2	11	3	5	9	4	10	8
12	32	7	13	18	10	28	29
13	3 + 1 B	1 + 0	3 + 0	4 + 1	4 + 0	3 + 0	5 + 1
14	3	0	3	1	1	0	2
15.1	29	5	25	26	23	29	28
15.2	23 + 1 Taxi + 1 B	0 + 0	17 + 0	23 + 1	17 + 1	23 + 0	23 + 1
16	12 + 2 B	11 + 0	11 + 0	9 + 2	9 + 1	10 + 1	10 + 2
17.1	10	4	7	8	8	8	7
17.2	8	3	2	3	5	6	10
18.1	24	18	17	19	19	14	16
49.1	24	3	10	11	11	10	16
49.2	12	7	12	10	9	9	11
50.1	0	1	3	2	2	1	1
50.2	0	1	0	2	1	2	1
69.1	9	1	3	6	2	5	4
69.2	22	16	18	16	15	10	19
77.1	0	0	0	0	0	0	0
77.2	0	0	0	0	0	0	0
80.1	17	9	17	17	16	14	11
80.2	0	0	0	0	0	0	0
95.1	6	1	0	0	1	1	3
95.2	5	6	4	3	3	3	3

18.2	3 Privat	0	3	2	2	0	0
51	54	0	21	22	20		11
96	6	0	2	1	2	1	2

Belegungsübersicht Parkbereich 3 | Do, 18.04.2013



1.1	0	0	0	1	0	0	0
1.2	16 + 2 B	13	17	17	15	17	16
1.3	0 (9)	0	0	0	1 + 1 LKW	2	6
2	19	16	20	21	19	20	19
3.1	19	6	19	19	12	19	16
3.2	0	0	0	0	0	0	0
4	18	18	18	18	18	18	18
5.1	0	0	0	0	0	0	2
5.2	6 + 1 B	4	7	6	6	5	7
54.1	0	0					
54.2	0	0					
55.1	6	2	3	5	6	6	4
55.2	0	0					
56.1	3	2	3	3	4	3	3
56.2	6	2	2	5	2	6	4
56.3	0	0	0	0	0	1	0
57.1	6	6	12	16	11	14	11

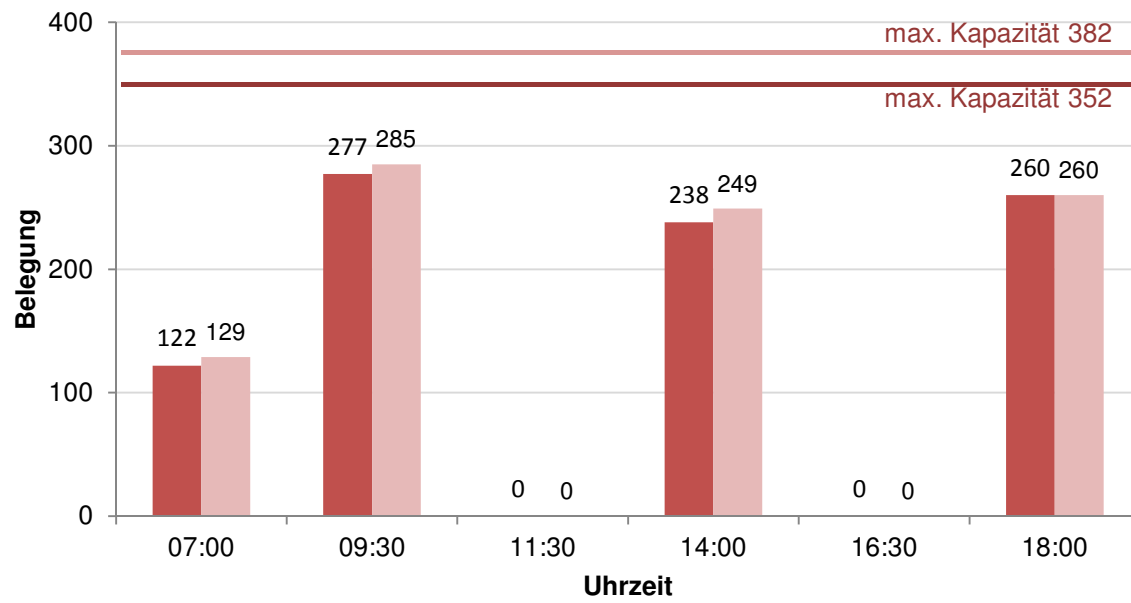
57.3	0	0	1	0	0	1	0
58.1	24	14	10	22	21	23	24
58.2	10	10	8	9	8	9	8
59.1	3	1L	3	2	4	4	5
59.2	0	0	0	0	0	0	0
60.1	0	0	0	0	0	0	0
60.2	0	0	0	0	0	0	0

Summe ohne Privat-PP
 Summe mit Privat-PP

61	10	2	8	9	10	11	10
62	3	0	2	2	0	3	3
64	9	2	6	9	5	9	10
65	0	1	0	0	2	2	1
66	85 einschl. C	27	35	47	34	35	53
67.1	7	0	2	5	4	5	5
67.2	9	0	3	6	5	4	3
68.1	2	1	1	2	2	4	5
68.2	0	0	0	0	0	0	0

9	153	44	89	107	90	126	113
63	27+1B+2 Priv.	3+0+0	29	33	28	23	18
93	150 PD unten	20+1M	30	34	29	43	23
93	150 PD oben	21	20	21	22	21	19
6	11	11	12	12	11	11	11
57.2	3 + 3 Privat	3+0	3+0	3+3	3+0	3+2	3+2

Belegungsübersicht Parkbereich 4 | Do, 18.04.2013




Summe ohne Privat-PP
 Summe mit Privat-PP

70.2	0	1 M	1 M	0	0	1	1
71.1	11	2	9	11	4	9	11
71.2	0	0	1	0	0	0	1
72	8 + 2 B	6+0	10+0	13+0	11+0	12+0	12+0
73.1	0	0	0	0	0	0	0
73.2	5	3	3	3	1	3	5
74	24	4	19	23	19	19	14
75.1	6	2	1	4	1	2	4
75.2	1 BH	0	0	0	0	1	0
76.1	0	0	1	1	1	1	0
76.2	17	14	16	15	19	12	17
78.1	17	13	13	14	11	12	15
79	19 + 1 B	12+0	19+0	19+0	17+0	18+0	22+0
81	ca. 72+4 Busse	16	63	62	61	53	43
82	10	8	14	12	10	7	10
83	0	0	0	0	0	0	0
91	99 + 3 BH	21+0	79	77	63	84	66
94	3	1	2	2	1	2	1
97	7	7	7	7	7	6	6

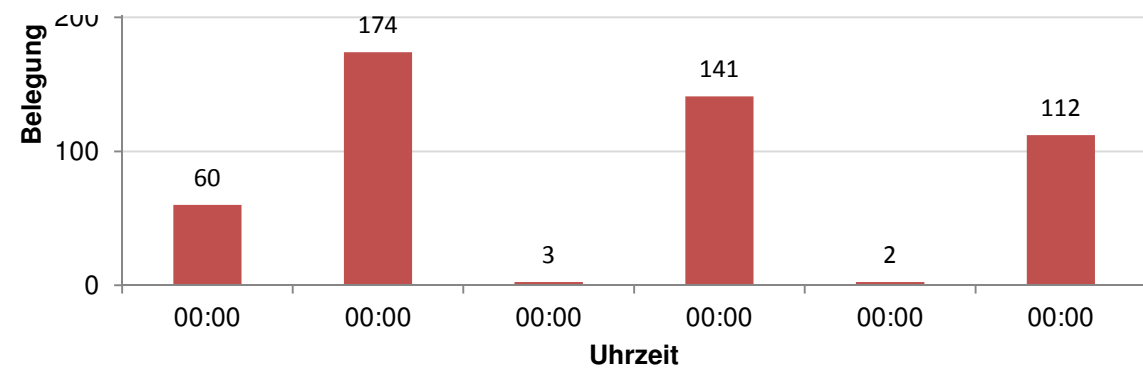
78.2	33	19	25	25	21	29	31
98b	10	1	1	1	1	2	
92	5 Privat	1	2	1	1	1	0
98a	25	6	6	6	10	8	

Belegungsübersicht Parkbereich 5 | Do, 18.04.2013



89	ca. 103	56	98	94	88	80	55
90	12	1	11	12	10	13	5

52.3	3	3	6	5	5	3	3
------	---	---	---	---	---	---	---



Summe ohne Privat-PP
Summe mit Privat-PP

Stadt Emmerich | Parkraumuntersuchung Samstag 20.04.2013

Bereich	Straße	Anzahl parkender PKW's							Belegung
		Kapazität	07:00	09:30	11:30	14:00	16:30	18:00	
1									
7	Fährstraße	0	0	0	#DIV/0!	1	3	0	#DIV/0!
19.1	Gasthausstraße Ost Südseite	7	7	6	100%	5	5	6	0
19.2	Gasthausstraße Ost Nordseite	3	3	2	67%	3	2	2	0
20.1	Gasthausstraße West Südseite	6	4	7	83%	4	3	4	-1
20.2	Gasthausstraße West Nordseite	5	4	4	80%	4	2	2	1
23.1	Hinter dem Engel Westseite	15	11	12	47%	7	8	7	3
23.2	Hinter dem Engel Ostseite	0	0	1	#DIV/0!	0	0	0	#DIV/0!
24	Parkplatz Hinter dem Engel West	42	19	38	124%	26	23		4
25.1	Königstraße West Nordseite	0	0	0	#DIV/0!	0	0	0	#DIV/0!
26.1	Königstraße West Nordseite	4	4	3	100%	4	3	3	0
26.2	Königstraße Ost Nordseite	4	6	4	75%	3	7	6	-3
27.1	Lilienstraße Nordseite	0	0	0	#DIV/0!	0	0	0	#DIV/0!
27.2	Lilienstraße Südseite	10	9	10	90%	12	9	10	-2
28.1	Kurzestraße Nord	6	5	3	83%	6	6	6	0
28.2	Kurzestraße Süd	0	0	0	#DIV/0!	0	0	1	#DIV/0!
29.1	Geistmarkt Süd Südseite	4	0	0	0%	0	0	0	4
29.2	Geistmarkt Süd Nordseite	5	0	3	60%	2	5	5	0
30	Parkplatz Geistmarkt	133	27	38	41%	48	44		85
31	Geistmarkt Ost	15	7	6	53%	8	4	5	7
32	Geistmarkt Richtung Steinstraße	8	2	4	50%	3	5	4	3
33.1	Geistmarkt Straße Nord Nordseite	9	8	7	100%	6	5	6	1
33.2	Geistmarkt Straße Nord Südseite	16	8	7	44%	6	4	7	8
34.1	Geistmarkt Straße Nord Ostseite	10	1	1	30%	1	0	0	9
34.2	Geistmarkt Straße Nord Westseite	10	5	5	60%	6	6	9	1
35	Rathausvorplatz	5	0	0	60%	1	0	4	1
36	Parkplatz Rathausvorplatz	32	0	3	56%	10	8		22
37	Steinstraße bis Königstraße	4	2	2	100%	4	2	4	0
38.1	Steinstraße von Königstraße - Alter Markt, Nordseite	0	0	0	#DIV/0!	0	0	0	#DIV/0!
38.2	Steinstraße von Königstraße - Alter Markt, Südseite	18	18	16	94%	19	19	19	-1
40	Martinikirchgang Mitte	4	1	1	100%	1	0	3	1
41	Martinikirchgang West	8	1	4	75%	5	9	12	-4
42.1	Hinter dem Mühlenberg Ost	6	0	0	0%	0	0	1	5
42.2	Hinter dem Mühlenberg West	0	0	0	#DIV/0!	0	0	0	#DIV/0!
43.1	Hinter dem Mühlenberg Süd	0	0	0	#DIV/0!	0	0	0	#DIV/0!
43.2	Hinter dem Mühlenberg Nord	0	0	0	#DIV/0!	0	0	0	#DIV/0!
44	Parkplatz Kleiner Wall	125	35	34	41%	76	69		49
45.1	Steintor Nord	0	0	0	#DIV/0!	0	0	0	#DIV/0!
45.2	Steintor Süd	0	0	1	#DIV/0!	0	0	0	#DIV/0!
45.3	Burgstraße Süd	0	0	0	#DIV/0!	0	0	0	#DIV/0!
46.1	Kleiner Wall Nordost	5	3	3	80%	6	6	6	-1
46.2	Kleiner Wall Südost	0	0	0	#DIV/0!	0	0	0	#DIV/0!
47.1	Kleiner Wall Mitte Nord	14	5	4	36%	4	6	5	8
47.2	Kleiner Wall Mitte Süd	0	0	0	#DIV/0!	0	0	0	#DIV/0!
48.1	Wallstraße West bis Willibrordstraße Nordseite	12	3	7	58%	5	3	3	5
48.2	Wallstraße West bis Willibrordstraße Südseite	0	0	0	#DIV/0!	0	0	0	#DIV/0!
52.1	Kleiner Wall/Rheinpromenade vor Gebäude	5	0	1	20%	0	2	3	2
52.2	Parkplatz Regenüberlaufbecken	24	6	6	29%	11	16	11	8
Zwischensumme		574	204	243	#DIV/0!	297	284	154	#DIV/0!
21.1	Gasthausdurchgang Ost	0	0	0	#DIV/0!	0	0	0	#DIV/0!
21.2	Gasthausdurchgang West	0	0	0	#DIV/0!	0	0	0	#DIV/0!
22	Parkplatz Hinter dem Engel Ost	35	3	7	37%	9	10		25
25.2	Königstraße Ost Südseite	9	1	2	22%	2	3	4	5
39.1	Hinter dem Hirsch	14	7	7	50%	7	7	8	6
52.1	Kleiner Wall/Rheinpromenade vor Gebäude (KITA)	3	0	1	100%	3	1	1	0
Zwischensumme (ohne privat)		574	204	243	#DIV/0!	297	284	154	#DIV/0!
Zwischensumme (privat)		61	11	17	#DIV/0!	21	21	13	#DIV/0!
Summe		635	215	260	#DIV/0!	318	305	167	#DIV/0!

2									
8.1	Hackenstege Ostseite	1	1	0	100%	1	0	0	0
8.2	Hackenstege Westseite	4	2	2	50%	1	1	1	2
8.3	Hackenstege Nord	2	2	2	100%	2	2	1	0
10.1	Oelstraße Westseite	0	0	1	#DIV/0!	0	0	0	#DIV/0!
10.2	Oelstraße Ostseite	4	2	2	75%	3	2	1	1
11.1	Brink Westseite	11	1	3	36%	3	3	1	8
11.2	Brink Ostseite	11	3	3	55%	4	4	3	7
12	Parkplatz Nonnenplatz	32	7	8	47%	15	13		17
13	Parkplatz Agnetenstraße Nonnenplatz	4	0	2	100%	0	2	2	2
14	Agnetenstraße	3	0	0	100%	2	0	1	1
15.1	Krankenhaus Westseite	29	7	12	69%	14	27	28	1
15.2	Krankenhaus Ostseite	24	3	5	54%	11	25	19	-1
16	Willibrordstraße West	14	11	12	64%	10	9	8	2
17.1	Willibrordstraße Ost Nordseite	10	4	4	50%	5	7	3	3
17.2	Willibrordstraße Ost Südseite	8	2	5	88%	3	6	6	2
18.1	Goldsteege Westseite	24	10	12	38%	11	13	12	11
49.1	Wallstraße Mitte Willibrordstraße - Agneten Nordseite	24	4	3	13%	5	10	10	14
49.2	Wallstraße Mitte Willibrordstraße - Agneten Südseite	12	3	2	17%	4	5	4	7
50.1	Wallstraße Agneten - Pesthof Nordseite	0	1	1	#DIV/0!	2	0	1	#DIV/0!
50.2	Wallstraße Agneten - Pesthof Südseite	0	0	0	#DIV/0!	0	0	0	#DIV/0!
69.1	Wollenweberstraße West Nordseite	9	6	8	133%	6	4	3	1
69.2	Wollenweberstraße West Südseite	22	16	14	91%	17	17	13	5
77.1	Baustraße West Nordseite	0	0	1	#DIV/0!	0	0	0	#DIV/0!
77.2	Baustraße West Südseite	0	0	0	#DIV/0!	0	0	0	#DIV/0!
80.1	Pesthof Nordseite	17	11	12	71%	10	12	11	5
80.2	Pesthof Südseite	0	0	0	#DIV/0!	0	0	0	#DIV/0!
95.1	Südstich von Pesthof Westseite	6	1	2	33%	1	3	2	3
95.2	Südstich von Pesthof Ostseite	5	6	4	100%	5	5	5	-1
Zwischensumme		276	103	120	#DIV/0!	135	170	135	#DIV/0!
18.2	Goldsteege Ostseite	3	0	0	0%	0	0	0	3
51	Parkplatz Wallstraße/Agnetenstraße	54	0	0	0%	0	1		53
96	Parkplatz südlich Pesthof	6	2	2	33%	1	1	2	4
Zwischensumme (ohne privat)		276	103	120	#DIV/0!	135	170	135	#DIV/0!
Zwischensumme (privat)		63	2	2	0	1	2	2	60
Summe		339	105	122	#DIV/0!	136	172	137	#DIV/0!

3									
1.1	Fischerort Ost	0	0	0	#DIV/0!	0	0	0	#DIV/0!
1.2	Fischerort Nordseite	18	17	16	94%	17	18	15	0
1.3	Fischerort Südseite	9	2	2	11%	10	8	10	-1
2	Parkplatz Alter Markt	19	16	20	111%	18	19		-1
3.1	Tempelstraße Ostseite	19	12	17	105%	14	20	16	-1
3.2	Tempelstraße Westseite	0	0	0	#DIV/0!	0	0	0	#DIV/0!
4	Parkplatz Neuer Steinweg estlich Brache	18	16	18	100%	14	14	11	0
5.1	Neuer Steinweg Nordseite	0	0	0	#DIV/0!	0	0	0	#DIV/0!
5.2	Neuer Steinweg Südseite	7	2	5	86%	6	6	2	1
54.1	Rheinpromenade östlich Krantor Nordseite	0	0	0	#DIV/0!	0	0	0	#DIV/0!
54.2	Rheinpromenade östlich Krantor Südseite	0	0	0	#DIV/0!	0	0	0	#DIV/0!
55.1	Rheinpromenade Ost Nordseite	6	1	2	117%	8	10		-4
55.2	Rheinpromenade Ost Südseite	0	0	0	#DIV/0!	0	0	0	#DIV/0!
56.1	Wassertor Nordseite	3	2	3	167%	3	4	3	-1
56.2	Wassertor Südseite	6	1	4	117%	5	7	7	-1
56.3	Gerbergasse	0	0	0	#DIV/0!	0	0	0	#DIV/0!
57.1	Hottmannsdeich Westseite	6	8	8	217%	10	9	10	-4
57.2	Hottmannsdeich Ostseite	3	3	3	100%	1	3	3	0
57.3	Hottmannsdeich Nord	0	0	0	#DIV/0!	0	1	0	#DIV/0!
58.1	Hinter der alten Kirche Nordseite	24	17	18	104%	22	25	21	-1
58.2	Hinter der alten Kirche Südseite	10	5	7	70%	10	9	8	0
59.1	Parkring Mitte Süd Westseite	3	3	6	133%	3	7		-4
59.2	Parkring Mitte Süd Ostseite	0	0	0	#DIV/0!	0	0	0	#DIV/0!
60.1	Hinter dem Schinken Nordseite	0	0	0	#DIV/0!	0	1	0	#DIV/0!
60.2	Hinter dem Schinken Südseite	0	0	0	#DIV/0!	0	0	0	#DIV/0!
61	Parkring Mitte Nord	10	2	5	80%	10	9		0
62	Gaemsgasse	3	2	3	67%	4	3	3	-1
64	Parkplatz Franz-Wolters-Platz	9	7	9	89%	9	10	10	-1
65	Tillmansteege	0	1	0	#DIV/0!	1	2	1	#DIV/0!
66	Parkplatz Europa-Hauptschule	85	27	34	91%	61	39		24
67.1	Neuer Steinweg Mitte/Paaltjestege Westseite	7	5	5	100%	3	4	6	1
67.2	Neuer Steinweg Mitte/Paaltjestege Ostseite	9	1	1	44%	4	2	2	5
68.1	Neuer Steinweg Ost Nordseite	2	2	3	150%	2	1	1	-1
68.2	Neuer Steinweg Ost Südseite	0	0	0	#DIV/0!	0	0	0	#DIV/0!
Zwischensumme		276	152	189	#DIV/0!	235	231	129	#DIV/0!
9	Parkplatz Neumarkt	153	55	85	77%	122	79		31
63	Parkplatz Raiffeisenplatz	28	16	30	114%	27	23	22	-2
93	Parkhaus Rheincenter (oben)	150	21	20	14%	22	21	19	128
93	Parkhaus Rheincenter (unten)	150	20	30	23%	29	43	23	107
6	Parkplatz Eckgrundstück Oelstraße Gasthausstraße	11	8	10	91%	8	6	7	1
57.2	Hottmannsdeich Ostseite (privat)	3	1	2	100%	0	0	1	1
Zwischensumme (ohne privat)		757	264	354	#DIV/0!	435	397	193	#DIV/0!
Zwischensumme (privat)		14	9	12	2	8	6	8	2
Summe		771	273	366	#DIV/0!	443	403	201	#DIV/0!

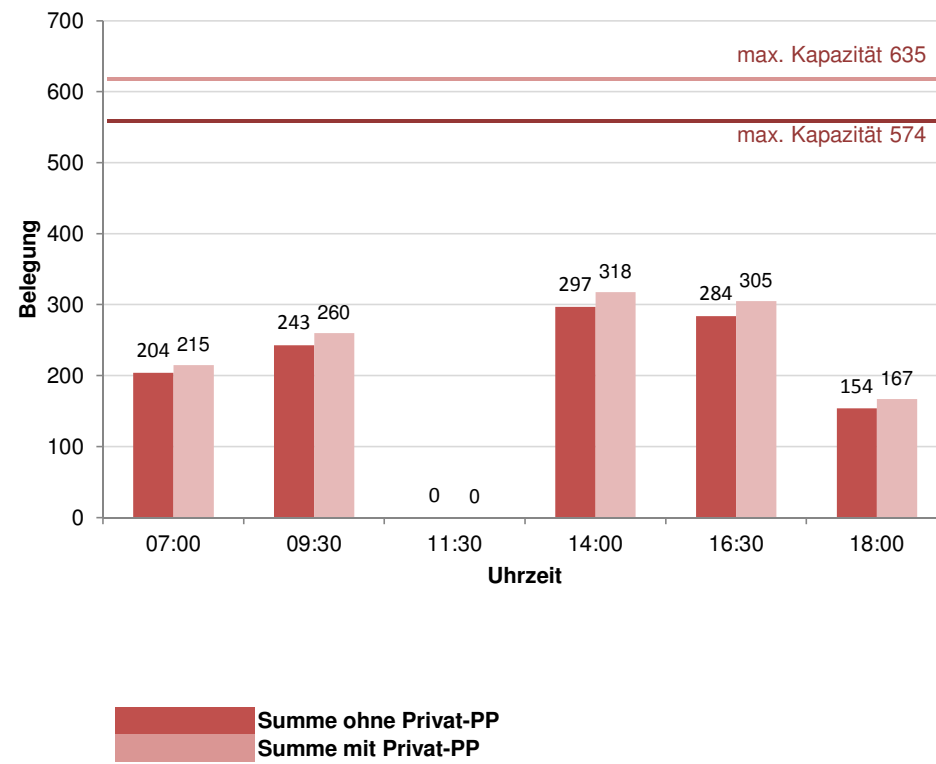
4									
70.1	Wollenweberstraße Ost Nordseite	0	0	0	#DIV/0!	0	1	1	#DIV/0!
70.2	Wollenweberstraße Ost Südseite	0	5	5	#DIV/0!	4	7	7	#DIV/0!
71.1	Im Euwer Ostseite	11	8	12	82%	9	10	9	-1
71.2	Im Euwer Westseite	0	0	0	#DIV/0!	0	0	1	#DIV/0!
72	Parkring Mitte	10	0	2	130%	9	7		1
73.1	Hühnerstraße Westseite	0	1	0	#DIV/0!	0	1	0	#DIV/0!
73.2	Hühnerstraße Ostseite	5	5	5	100%	4	3	4	0
74	Parkring Ost	24	5	6	29%	4	6	6	18
75.1	Mennonitenstraße Nordseite	6	2	4	50%	4	3	3	2
75.2	Mennonitenstraße Südseite	1	0	0	0%	0	1	1	0
76.1	Paterstege Westseite	0	0	0	#DIV/0!	0	0	0	#DIV/0!
76.2	Paterstege Ostseite	17	17	14	71%	14	14	14	0
78.1	Baustraße Ost Nordseite	17	12	10	71%	11	13	12	4
79	Parkplatz Großer Löwe	20	20	22	100%	22	24		-4
81	Parkplatz Breitenstein	76	21	32	37%	24	22		44
82	Wallstraße Ost	10	10	13	150%	14	9	8	-4
83	Mennonitenstraße Ost	0	0	0	#DIV/0!	0	0	0	#DIV/0!
91	Parkplatz Willikensoord	102	33	43	54%	41	45		57
94	Parkplatz Kleiner Löwe	3	2	2	33%	1	2	2	1
97	Parkplatz Eckgrundstück Baustraße/Paterstege	7	7	7	71%	7	7	5	0
98b	Parkplatz nördlich Wallstraße	10		3	20%	2	1		7
Zwischensumme		319	148	180	#DIV/0!	170	176	73	#DIV/0!
78.2	Baustraße Ost Südseite	33	23	29	61%	20	22	20	4
92	Einfahrtsbereich Parkplatz Willikensoord	5	1	1	20%	1	1	1	4
98a	Parkplatz Getränkehandel Trinkgut	25		5	52%	14	15		10
Zwischensumme (ohne privat)		352	171	209	#DIV/0!	190	198	93	#DIV/0!
Zwischensumme (privat)		30	1	6	1	15	16	1	14
Summe		382	172	215	#DIV/0!	205	214	94	#DIV/0!
5									
86	Parkplatz ALDI	125	5	26	61%	53	36		72
89	P&R Bahnhof	103	45	64	65%	73	77		26
90	Parkplatz Bahnhofsvorplatz	12	5	10	117%	4	4		2
Summe		240	55	100	2	130	117	0	100
ohne Bereichszuordnung									
52.3	Rheinpromenade Martinikirche	3	3	3	67%	1	1		0
53	Rheinpromenade	28	34	34	0%		36		-8
Summe		31	37	37	1	1	37	0	-8

A Arzt
Anl Anlieger
B Busse
Beh Behinderten PP
M Motorrad
P Privat
T Taxi
W Wohnwagen

Farben

Privat
teilweise Privat bzw. fraglich Privat
Anlieger
Überbelegung

Belegungsübersicht Parkbereich 1 | Sa, 20.04.2013



2 Arztparkplätze abgezogen

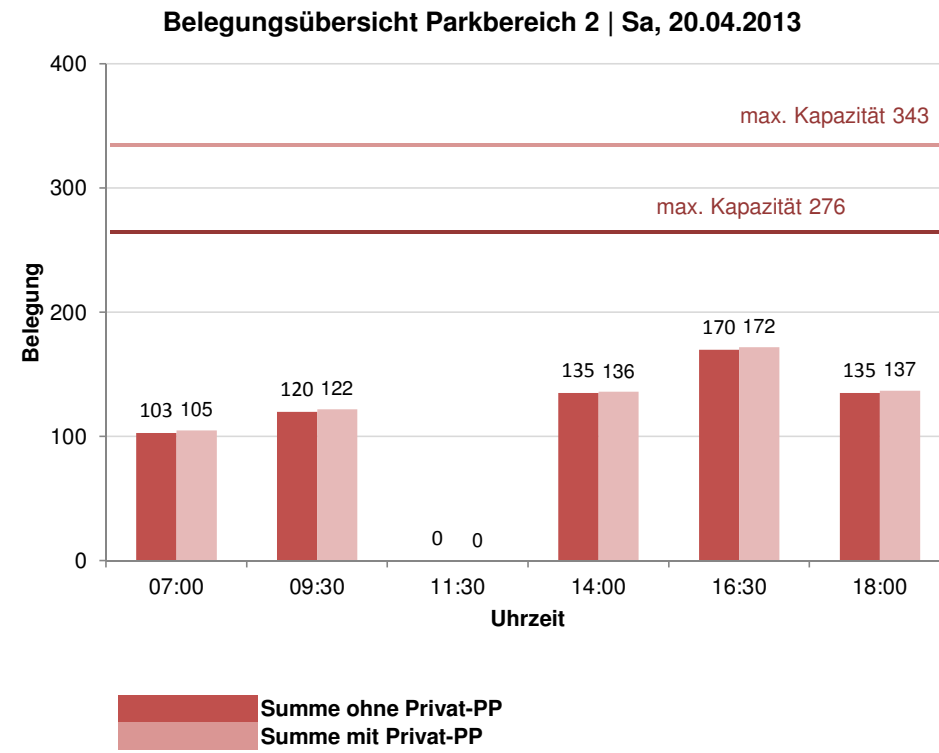
3 KITA-PP abgezogen

Anlieger
Dienstfahrzeuge

7	0	0	0	0	1	3	0
19.1	7	7	6	7	5	5	6
19.2	3	3	2	2	3	2	2
20.1	6	4	7	5	4	3	4
20.2	5	4	4	4	4	2	2
23.1	13 +2 B +2 Arzt	11 + 0 + 1	12 + 0 + 2	7 + 0 + 1	7+0+0	8 + 0 + 0	7+0+0
23.2	0	0	1	1	0	0	0
24	47	19	38	52	26	23	
25.1	0	0	0	0	0	0	0
26.1	4	4	3	4	4	3	3
26.2	4	6	4	3	3	7	6
27.1	0	0	0	0	0	0	0
27.2	10	9	10	9	12	9	10
28.1	6	5	3	5	6	6	6
28.2	0	0	0	0	0	0	1
29.1	Baustelle	0	0	0	0	0	0
29.2	5	0	3	3	2	5	5
30	133	27	38	55	48	44	
31	15	7	6	8	8	4	5
32	6 + 2 B	1+1W+0	4+0	4+0	3+0	5+0	3+1
33.1	9	8	7	9	6	5	6
33.2	16	8	7	7	6	4	7
34.1	10	1	1	3	1	0	0
34.2	10	5	5	6	6	6	9
37	3	3	3	5	1	4	2
36	ca.30 + 2B	0	3	18	10	8	
37	3	3	3	5	1	4	2
38.1	0	0	0	0	0	1 M	0
38.2	18	18	16	17	19	19	19
40	4	1	1	4	1	0	3
41	8	1	4	6	5	9	12
42.1	6	0	0	0	0	0	1
42.2	0	0	0	0	0	0	0
43.1	0	0	0	0	0	0	0
43.2	0	0	0	0	0	0	0
44	ca. 100	30+5W	29+5W	47+4W	74+2W	63+6W	
45.1	0	0	0	0	0	0	0
45.2	0	0	1	0	0	0	0
45.3	0	0	0	0	0	0	0
46.1	3 + 2 Busse	3+0	3+0	4+0	6+0	6+0	6+0
46.2	0	0	0	0	0	0	0
47.1	14	5	4	5	4	6	5
47.2	0	0	0	0	0	0	0
48.1	12	3	7	7	5	3	3
48.2	0	0	0	0	0	0	0

52.2	22+2 B+2 Mot.	6+0+0	6+0+0	7+0+0	11+0+0	16+0+0	11+0+0
------	---------------	-------	-------	-------	--------	--------	--------

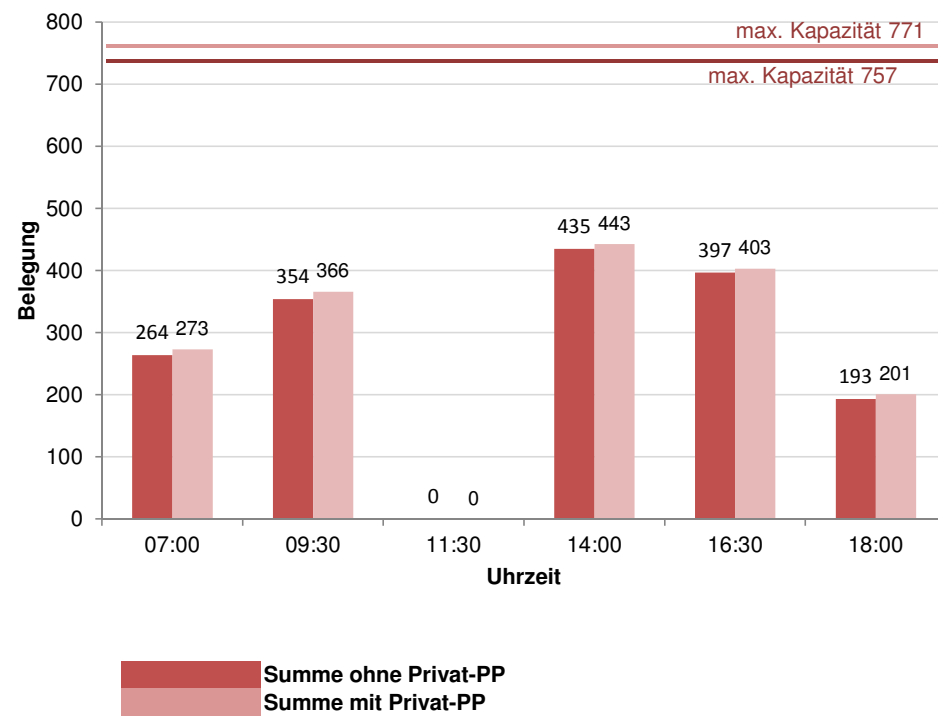
21.1	0	0	0	0	0	0	0
21.2	0	0	0	0	0	0	0
22	35	3	7	13	9	10	
25.2	9	1	2	2	2	3	4
39	14	7	7	7	7	7	8
52.1	5 + 3 KITA	0+0	1+0	1+0	0+0	2+1	3+1M+1



8.1	1	1	0	1	1	0	0
8.2	4	2	2	2	1	1	1
8.3	2	2	2	2	2	2	1
10.1	0	0	1	0	0	0	0
10.2	3 + 1 B	2 + 0	2 + 0	3 + 0	3 + 0	2 + 0	1 + 0
11.1	11	1	3	4	3	3	1
11.2	11	3	3	6	4	4	3
12	32	7	8	15	15	13	
13	3 + 1 B	0	2	3+1	0	1+1	2
14	3	0	0	3	2	0	1
15.1	29	7	12	20	14	27	28
15.2	23+1 Taxi+1 B	3+0+0	5+0+0	13+0+0	11+0+0	24+0+1	18+0+1
16	12 + 2 B	10+1	11+1	8+1	9+1	8+1	7+1
17.1	10	4	4	5	5	7	3
17.2	8	2	5	7	3	6	6
18.1	24	10	12	9	11	13	12
49.1	24	4	3	3	5	10	10
49.2	12	3	2	2	4	5	4
50.1	0	1	1	2	2	0	1
50.2	0	0	0	0	0	0	0
69.1	9	6	8	12	6	4	3
69.2	22	16	14	20	17	17	13
77.1	0	0	1	2	0	0	0
77.2	0	0	0	0	0	0	0
80.1	17	11	12	12	10	12	11
80.2	0	0	0	0	0	0	0
95.1	6	1	2	2	1	3	2
95.2	5	6	4	5	5	5	5

18.2	3 Privat	0	0	0	0	0	0
51	54	0	0	0	0	1	
96	6	2	2	2	1	1	2

Belegungsübersicht Parkbereich 3 | Sa, 20.04.2013

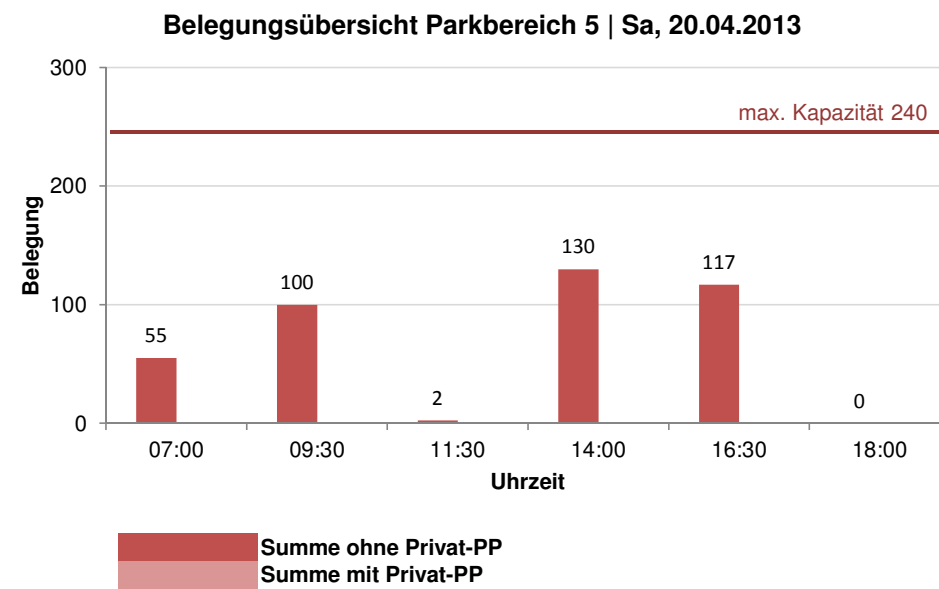
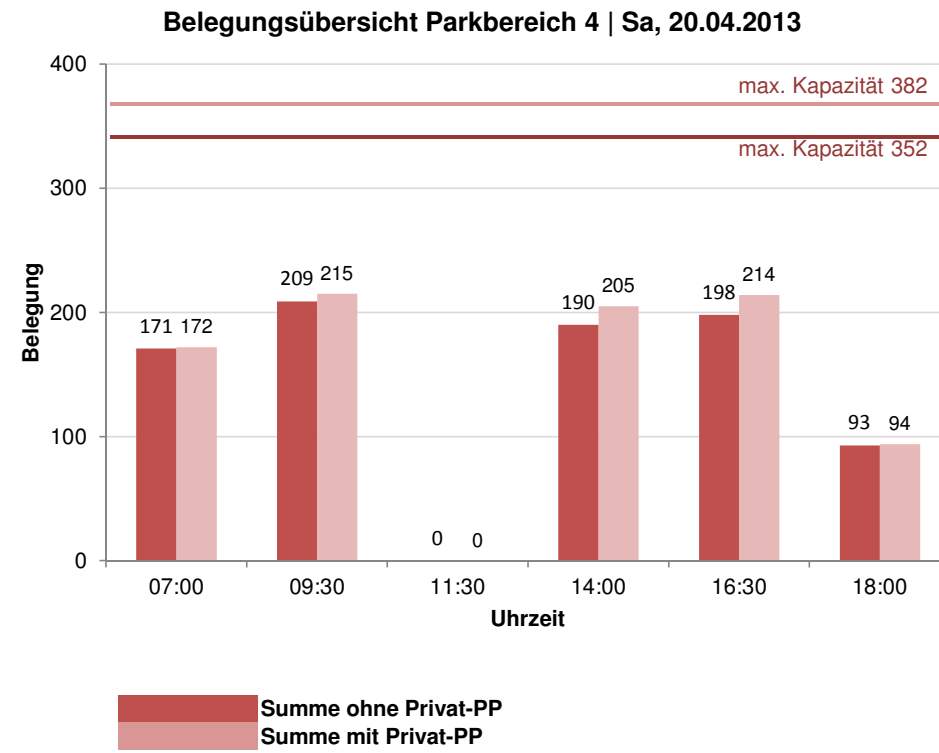


davon 25 privat, Zählung per Luftbild möglich

1.1	0	0	0	0	0	0	0
1.2	16 + 2 B	17	16	17	17	18	15
1.3	0 (9)	2	2	1	10	8	10
2	19	16	20	21	18	19	
3.1	20	12	17	20	14	20	16
3.2	0	0	0	0	0	0	0
4	18	16	18	18	14	14	11
5.1	0	0	0	0	0	0	0
5.2	6 + 1 B	2 + 0	5 + 0	6 + 0	6 + 0	4 + 2	2 + 0
54.1	0	0	0	0	0	6M	0
54.2	0	0	0	0	0	0	0
55.1	6	1	2	7	8	10	
55.2	0	0	0	0	0	0	0
56.1	3	2	3	5	3	4	3
56.2	6	1	4	7	5	7	7
56.3	0	0	0	0	0	0	0
57.1	6	8	8	13	10	9	10

57.3	0	0	0	0	0	1	0
58.1	24	17	18	25	22	25	21
58.2	10	5	7	7	9+1L	8+1L	8
59.1	3	3	6	4	3	7	
59.2	0	0	0	0	0	0	0
60.1	0	0	0	0	0	1	0
60.2	0	0	0	0	0	0	0
61	10	2	5	8	10	9	
62	3	2	3	2	4	3	3
64	9	7	9	8	9	10	10
65	0	1	0	1	1	2	1
66	85 einschl. C	27	34	77	61	39	
67.1	7	5	5	7	3	4	6
67.2	9	1	1	4	4	2	2
68.1	2	2	3	3	2	1	1
68.2	0	0	0	0	0	0	0

9	153	55	85	118	122	79	
63	27+1B+2 Priv.	15+1+0	29+1+0	31+1+1	27+0+1	23+0+0	22+0+0
93	150 PD unten	18	35	65	27	21	14
93	150 PD oben	4	6	9	7	5	
6	11	8	10	10	8	6	7
57.2	3 + 3 Privat	3+1	3+2	3+3	1+0	3+0	3+1



70.1	0	0	0	0	0	1	1
70.2	0	5	5	4	4	7	7
71.1	9 + 2 Taxen	8	12	9	9	10	8 + 1
71.2	0	0	0	0	0	0	1
72	8 + 2 B	0+0	2+0	13+0	9+0	6+1	
73.1	0	1	0	0	0	1	0
73.2	5	5	5	5	4	3	4
74	24	5	6	7	4	6	6
75.1	6	2	4	3	4	3	3
75.2	0 + 1 BH	0 + 0	0 + 0	0 + 0	0 + 0	0 + 1	0 + 1
76.1	0	0	0	0	0	0	0
76.2	17	17	14	12	14	14	14
78.1	17	12	10	12	11	13	12
79	19 + 1 B	20+0	22+0	19+1	22+0	24+0	
81	ca.72+4 Busse	20+0+1L	39+0+1L	42+0+1L	39+0+1L	37+0+1L	
82	10	10	13	15	14	9	8
83	0	0	0	0	0	0	0
91	99 + 3 BH	32 + 1	42 + 1	54 + 1	40 + 1	44 + 1	
94	3	2	2	1	1	2	2
97	7	7	7	5	7	7	5

78.2	33	23+1M	29+1M	20	20	22	20
92	5 Privat	1	1	1	1	1	1

86	125	5	26	76	53	36	
89	ca. 103	45	64	67	73	77	
90	12	5 + 1 T	10	14	4	4	

52.3	3	3	3	2	1	1	
53.1	27+1B Anlieg.	34	34			36	

Stadt Emmerich | Parkraumuntersuchung Donnerstag 18.04.2013

Bereich	Straße	Anzahl parkender PKW's							Belegung
		Kapazität	07:00	09:30	11:30	14:00	16:30	18:00	
1									
7	Fährstraße	0	0	0	0	0	1	0	-1
19.1	Gasthausstraße Ost Südseite	7	7	6	7	6	6	7	0
19.2	Gasthausstraße Ost Nordseite	3	2	2	2	2	2	2	1
20.1	Gasthausstraße West Südseite	6	3	6	5	3	5	4	0
20.2	Gasthausstraße West Nordseite	5	5	5	5	5	5	5	0
23.1	Hinter dem Engel Westseite	15	4	6	7	3	3	5	8
23.2	Hinter dem Engel Ostseite	0	0	0	0	2	1	1	-2
24	Parkplatz Hinter dem Engel West	42	15	22	22	16	20	31	11
25.1	Königstraße West Nordseite	0	0	0	0	0	0	0	0
26.1	Königstraße West Nordseite	4	3	4	4	4	4	4	0
26.2	Königstraße Ost Nordseite	4	5	4	4	4	4	3	-1
27.1	Lilienstraße Nordseite	0	0	0	0	0	0	0	0
27.2	Lilienstraße Südseite	10	11	9	11	9	6	12	-2
28.1	Kurzestraße Nord	6	5	5	5	3	4	5	1
28.2	Kurzestraße Süd	0	0	0	0	1	0	0	-1
29.1	Geistmarkt Süd Südseite	4	0	2	2	1	2	3	1
29.2	Geistmarkt Süd Nordseite	5	2	3	3	4	4	4	1
30	Parkplatz Geistmarkt	133	21	44	56	39	53	40	77
31	Geistmarkt Ost	15	6			3	4	8	7
32	Geistmarkt Richtung Steinstraße	8	5	7	7	7	6	5	1
33.1	Geistmarkt Straße Nord Nordseite	9	7	11	10	10	9	7	-2
33.2	Geistmarkt Straße Nord Südseite	16	7	15	16	17	16	13	-1
34.1	Geistmarkt Straße Nord Ostseite	10	5	12	12	9	8	7	-2
34.2	Geistmarkt Straße Nord Westseite	10	0	10	10	11	10	9	-1
35	Rathausvorplatz	5	0	0	2	1	1	2	3
36	Parkplatz Rathausvorplatz	32	2	21	18	21	22	23	9
37	Steinstraße bis Königstraße	4	2	2	4	4	2	4	0
38.1	Steinstraße von Königstraße - Alter Markt, Nordseite	0	0	1	1	0	0	0	-1
38.2	Steinstraße von Königstraße - Alter Markt, Südseite	18	10	17	23	15	17	18	-5
40	Martinikirchegang Mitte	4	1	5	4	5	5	5	-1
41	Martinikirchegang West	8	0	8	8	8	8	10	-2
42.1	Hinter dem Mühlenberg Ost	6	0	6	6	9	6	5	-3
42.2	Hinter dem Mühlenberg West	0	0	0	0	0	0	0	0
43.1	Hinter dem Mühlenberg Süd	0	0	0	1	0	0	0	-1
43.2	Hinter dem Mühlenberg Nord	0	0	0	0	0	0	1	-1
44	Parkplatz Kleiner Wall	125	25	126	126	125	113	87	-1
45.1	Steintor Nord	0	0	0	0	0	0	0	0
45.2	Steintor Süd	0	0	1	2	0	1	0	-2
45.3	Burgstraße Süd	0	0	0	0	0	0	0	0
46.1	Kleiner Wall Nordost	5	1	5	4	5	4	5	0
46.2	Kleiner Wall Südost	0	0	0	0	0	0	0	0
47.1	Kleiner Wall Mitte Nord	14	6	8	8	6	8	7	6
47.2	Kleiner Wall Mitte Süd	0	0	0	0	0	0	0	0
48.1	Wallstraße West bis Willibrordstraße Nordseite	12	3	12	7	6	5	7	0
48.2	Wallstraße West bis Willibrordstraße Südseite	0	0	0	0	0	0	0	0
52.1	Kleiner Wall/Rheinpromenade vor Gebäude	5	0	5	4	5	2	0	0
52.2	Parkplatz Regenüberlaufbecken	24	4	26	24	26	17	12	-2
Zwischensumme		574	167	416	430	395	384	361	94
21.1	Gasthausdurchgang Ost	0	0	0	0	1	1	0	-1
21.2	Gasthausdurchgang West	0	0	0	0	0	0	0	0
22	Parkplatz Hinter dem Engel Ost	35	4	29	35	31	29	21	0
25.2	Königstraße Ost Südseite	9	5	5	4	3	1	3	4
39.1	Hinter dem Hirsch	14	7	7	5	8	8	9	5
52.1	Kleiner Wall/Rheinpromenade vor Gebäude (KITA)	3	0	1	3	3	1	1	0
Zwischensumme (ohne privat)		574	167	416	430	395	384	361	94
Zwischensumme (privat)		61	16	42	47	46	40	34	8
Summe		635	183	458	477	441	424	395	102

2 Arztparkplätze abgezogen

3 KITA-PP abgezogen

Anlieger
Dienstfahrzeuge

2									
8.1	Hackenstege Ostseite	1	2	2	2	3	2	2	-2
8.2	Hackenstege Westseite	4	4	5	4	1	3	4	-1
8.3	Hackenstege Nord	2	0	2	2	2	1	7	-5
10.1	Oelstraße Westseite	0	0	0	0	1	0	1	-1
10.2	Oelstraße Ostseite	4	1	1	3	2	4	3	0
11.1	Brink Westseite	11	2	3	10	1	8	7	1
11.2	Brink Ostseite	11	3	5	9	4	10	8	1
12	Parkplatz Nonnenplatz	32	7	13	18	10	28	29	3
13	Parkplatz Agnetenstraße Nonnenplatz	4	1	3	5	4	3	6	-2
14	Agnetenstraße	3	0	3	1	1	0	2	0
15.1	Krankenhaus Westseite	29	5	25	26	23	29	28	0
15.2	Krankenhaus Ostseite	24	0	17	24	18	23	24	0
16	Willibrordstraße West	14	11	11	11	10	11	12	2
17.1	Willibrordstraße Ost Nordseite	10	4	7	8	8	8	7	2
17.2	Willibrordstraße Ost Südseite	8	3	2	3	5	6	10	-2
18.1	Goldstege Westseite	24	18	17	19	19	14	16	5
49.1	Wallstraße Mitte Willibrordstraße - Agneten Nordseite	24	3	10	11	11	10	16	8
49.2	Wallstraße Mitte Willibrordstraße - Agneten Südseite	12	7	12	10	9	9	11	0
50.1	Wallstraße Agneten - Pesthof Nordseite	0	1	3	2	2	1	1	-3
50.2	Wallstraße Agneten - Pesthof Südseite	0	1	0	2	1	2	1	-2
69.1	Wollenweberstraße West Nordseite	9	1	3	6	2	5	4	3
69.2	Wollenweberstraße West Südseite	22	16	18	16	15	10	19	3
77.1	Baustraße West Nordseite	0	0	0	0	0	0	0	0
77.2	Baustraße West Südseite	0	0	0	0	0	0	0	0
80.1	Pesthof Nordseite	17	9	17	17	16	14	11	0
80.2	Pesthof Südseite	0	0	0	0	0	0	0	0
95.1	Südstich von Pesthof Westseite	6	1	0	0	1	1	3	3
95.2	Südstich von Pesthof Ostseite	5	6	4	3	3	3	3	-1
Zwischensumme		276	106	183	212	172	205	235	12
18.2	Goldstege Ostseite	3	0	3	2	2	0	0	0
51	Parkplatz Wallstraße/Agnetenstraße	54	0	21	22	20		11	32
96	Parkplatz südlich Pesthof	6	0	2	1	2	1	2	4
Zwischensumme (ohne privat)		276	106	183	212	172	205	235	12
Zwischensumme (privat)		63	0	26	25	24	1	13	36
Summe		339	106	209	237	196	206	248	48

3									
1.1	Fischerort Ost	0	0	0	1	0	0	0	-1
1.2	Fischerort Nordseite	18	13	17	17	15	17	16	1
1.3	Fischerort Südseite	9	0	0	0	2	2	6	3
2	Parkplatz Alter Markt	19	16	20	21	19	20	19	-2
3.1	Tempelstraße Ostseite	19	6	19	19	12	19	16	0
3.2	Tempelstraße Westseite	0	0	0	0	0	0	0	0
4	Parkplatz Neuer Steinweg estlich Brache	18	18	18	18	18	18	18	0
5.1	Neuer Steinweg Nordseite	0	0	0	0	0	0	2	-2
5.2	Neuer Steinweg Südseite	7	4	7	6	6	5	7	0
54.1	Rheinpromenade östlich Krantor Nordseite	0	0	0	0	0	0	0	0
54.2	Rheinpromenade östlich Krantor Südseite	0	0	0	0	0	0	0	0
55.1	Rheinpromenade Ost Nordseite	6	2	3	5	6	6	4	0
55.2	Rheinpromenade Ost Südseite	0	0	0	0	0	0	0	0
56.1	Wassertor Nordseite	3	2	3	3	4	3	3	-1
56.2	Wassertor Südseite	6	2	2	5	2	6	4	0
56.3	Gerbergasse	0	0	0	0	0	1	0	-1
57.1	Hottmannsdeich Westseite	6	6	12	16	11	14	11	-10
57.2	Hottmannsdeich Ostseite	3	3	3	3	3	3	3	0
57.3	Hottmannsdeich Nord	0	0	1	0	0	1	0	-1
58.1	Hinter der alten Kirche Nordseite	24	14	10	22	21	23	24	0
58.2	Hinter der alten Kirche Südseite	10	10	8	9	8	9	8	0
59.1	Parkring Mitte Süd Westseite	3	1	3	2	4	4	5	-2
59.2	Parkring Mitte Süd Ostseite	0	0	0	0	0	0	0	0
60.1	Hinter dem Schinken Nordseite	0	0	0	0	0	0	0	0
60.2	Hinter dem Schinken Südseite	0	0	0	0	0	0	0	0
61	Parkring Mitte Nord	10	2	8	9	10	11	10	-1
62	Gaemsgasse	3	0	2	2	0	3	3	0
64	Parkplatz Franz-Wolters-Platz	9	2	6	9	5	9	10	-1
65	Tillmansteege	0	1	0	0	2	2	1	-2
66	Parkplatz Europa-Hauptschule	85	27	35	47	34	35	53	32
67.1	Neuer Steinweg Mitte/Paaltjestege Westseite	7	0	2	5	4	5	5	2
67.2	Neuer Steinweg Mitte/Paaltjestege Ostseite	9	0	3	6	5	4	3	3
68.1	Neuer Steinweg Ost Nordseite	2	1	1	2	2	4	5	-3
68.2	Neuer Steinweg Ost Südseite	0	0	0	0	0	0	0	0
	Zwischensumme	276	130	183	227	193	224	236	14
9	Parkplatz Neumarkt	153	44	89	107	90	126	113	27
63	Parkplatz Raiffeisenplatz	28	3	29	33	28	23	18	-5
93	Parkhaus Rheincenter (oben)	150	21	20	21	22	21	19	128
93	Parkhaus Rheincenter (unten)	150	20	30	34	29	43	23	107
6	Parkplatz Eckgrundstück Oelstraße Gasthausstraße	11	11	12	12	11	11	11	-1
57.2	Hottmannsdeich Ostseite (privat)	3	0	0	3	0	2	2	0
	Zwischensumme (ohne privat)	757	218	351	422	362	437	409	271
	Zwischensumme (privat)	14	11	12	15	11	13	13	-1
	Summe	771	229	363	437	373	450	422	270





3 Privat-PP abgezogen

davon 25 privat, Zählung per Luftbild möglich

4									
70.1	Wollenweberstraße Ost Nordseite	0	0	1	2	1	1	1	-2
70.2	Wollenweberstraße Ost Südseite	0	0	0	0	0	1	1	-1
71.1	Im Euwer Ostseite	11	2	9	11	4	9	11	0
71.2	Im Euwer Westseite	0	0	1	0	0	0	1	-1
72	Parkring Mitte	10	6	10	13	11	12	12	-3
73.1	Hühnerstraße Westseite	0	0	0	0	0	0	0	0
73.2	Hühnerstraße Ostseite	5	3	3	3	1	3	5	0
74	Parkring Ost	24	4	19	23	19	19	14	1
75.1	Mennonitenstraße Nordseite	6	2	1	4	1	2	4	2
75.2	Mennonitenstraße Südseite	1	0	0	0	0	1	0	0
76.1	Paterstege Westseite	0	0	1	1	1	1	0	-1
76.2	Paterstege Ostseite	17	14	16	15	19	12	17	-2
78.1	Baustraße Ost Nordseite	17	13	13	14	11	12	15	2
79	Parkplatz Großer Löwe	20	12	19	19	17	18	22	-2
81	Parkplatz Breitenstein	76	9	56	55	50	43	43	20
82	Wallstraße Ost	10	8	14	12	10	7	10	-4
83	Mennonitenstraße Ost	0	0	0	0	0	0	0	0
91	Parkplatz Willikensoord	102	21	79	77	63	84	66	18
94	Parkplatz Kleiner Löwe	3	1	2	2	1	2	1	1
97	Parkplatz Eckgrundstück Baustraße/Paterstege	7	7	7	7	7	6	6	0
98b	Parkplatz nördlich Wallstraße	10	1	1	1	1	2		8
Zwischensumme		319	103	252	259	217	235	229	36
78.2	Baustraße Ost Südseite	33	19	25	25	21	29	31	2
92	Einfahrtsbereich Parkplatz Willikensoord	5	1	2	1	1	1	0	3
98a	Parkplatz Getränkehandel Trinkgut	25	6	6	6	10	8		15
Zwischensumme (ohne privat)		352	122	277	284	238	264	260	38
Zwischensumme (privat)		30	7	8	7	11	9	0	18
Summe		382	129	285	291	249	273	260	56
5									
86	Parkplatz ALDI	125	3	65	83	43	68	52	42
89	P&R Bahnhof	103	56	98	94	88	80	55	5
90	Parkplatz Bahnhofsvorplatz	12	1	11	12	10	13	5	-1
Summe		240	60	174	189	141	161	112	46
ohne Bereichszuordnung									
52.3	Rheinpromenade Martinikirche	3	3	6	5	5	3	3	-3
53	Rheinpromenade	28	32	31	22	27	24	31	-4
Summe		31	35	37	27	32	27	34	-7

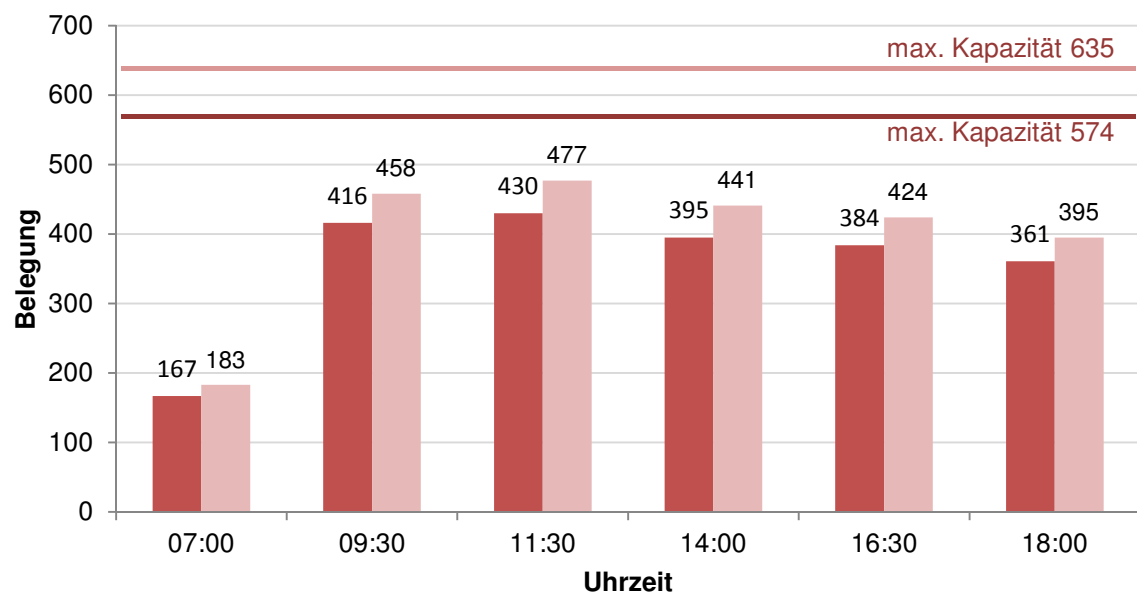
A	Arzt	M	Motorrad
Anl	Anlieger	P	Privat
B	Busse	T	Taxi
Beh	Behinderten PP	W	Wohnwagen

Farben

	Privat
	teilweise Privat bzw. fraglich Privat
	Anlieger
	Überbelegung

Zwischensumme (ohne privat)	1959	613	1227	1348	1167	1290	1265	415
Zwischensumme (privat)	408	94	262	283	233	224	172	107
Summe	2367	707	1489	1631	1400	1514	1437	522

Belegungsübersicht Parkbereich 1 | Do, 18.04.2013



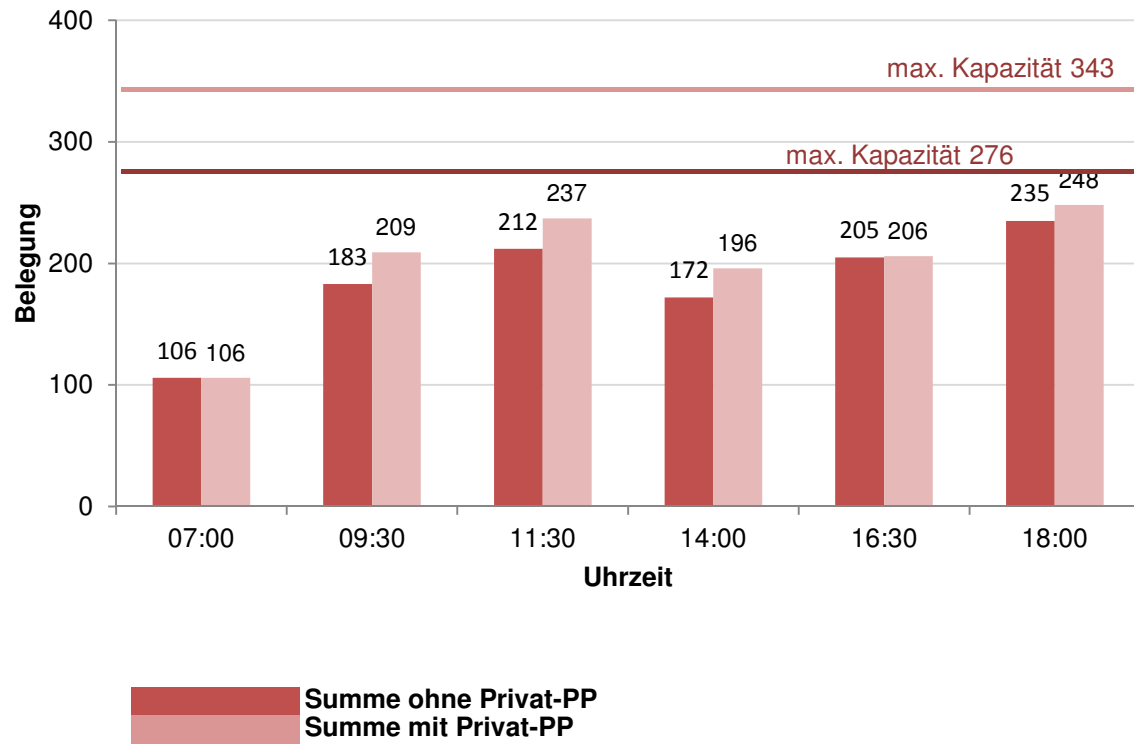
Summe ohne Privat-PP
 Summe mit Privat-PP

7	0	0	0	0	0	1	0
19.1	7	7	6	7	6	6	7
19.2	3	2	2	2	2	2	2
20.1	6	3	6	5	3	5	4
20.2	5	5	5	5	5	5	5
23.1	13 +2 B +2 Arzt	4+0+0	6 + 0 + 2	7 + 0 + 1	2 + 1 + 0	3 + 0 + 1	5+0+1
23.2	0	0	0	0	2	1	1
24	42	15	22	22	16	20	31
25.1	0	0	0	0	0	0	0
26.1	4	3	4	4	4	4	4
26.2	4	5	4	4	4	4	3
27.1	0	0	0	0	0	0	0
27.2	10	11	9	11	9	6	12
28.1	6	5	5	5	3	4	5
28.2	0	0	0	0	1	0	0
29.1	Baustelle	0	2	2	1	2	3
29.2	5	2	3	3	4	4	4
30	133	21	44	56	39	53	40
31	15	6			3	4	8
32	6+2B	5+0	7+0	7+0	7+0	6+0	5+0
33.1	9	7	11	10	10	9	7
33.2	16	7	15	16	17	16	13
34.1	10	5	12	12	9	8	7
34.2	10	0	10	10	11	10	9
35	5	0	0	2	1	1	2
36	ca.30 + 2B	2	21	18	21	22	23
37	4	2	2	4	4	2	4
38.1	0	0	1	1	0	0	0
38.2	18	10	17	23	15	17	18
40	4	1	5	4	5	5	5
41	8	0	8	8	8	8	10
42.1	6	0	6	6	9	6	5
42.2	0	0	0	0	0	0	0
43.1	0	0	0	1	0	0	0
43.2	0	0	0	0	0	0	1
44	ca. 100	25	124+2W	124+2W	123+2W	111+2W	85+2W
45.1	0	0	0	0	0	0	0
45.2	0	0	1	2	0	1	0
45.3	0	0	0	0	0	0	0
46.1	3 + 2 Busse	1+0	5+0	4+0	5+0	4+0	5+0
46.2	0	0	0	0	0	0	0
47.1	14	6	8	8	6	8	7
47.2	0	0	0	0	0	0	0
48.1	12	3	12	7	6	5	7
48.2	0	0	0	0	0	0	0

52.2	22+2 B+2 Mot.	4+0+0	26+0+0	24+0+1	26+0+0	17+0+0	12+0+0
------	---------------	-------	--------	--------	--------	--------	--------

21.1	0	0	0	0	1	1	0
21.2	0	0	0	0	0	0	0
22	35	4	29	35	31	29	21
25.2	9	5	5	4	3	1	3
39	14	7	7	5	8	8	9
52.1	5 + 3 KITA	0	5 + 1	4 + 3	5 + 3	2 + 1	0+1

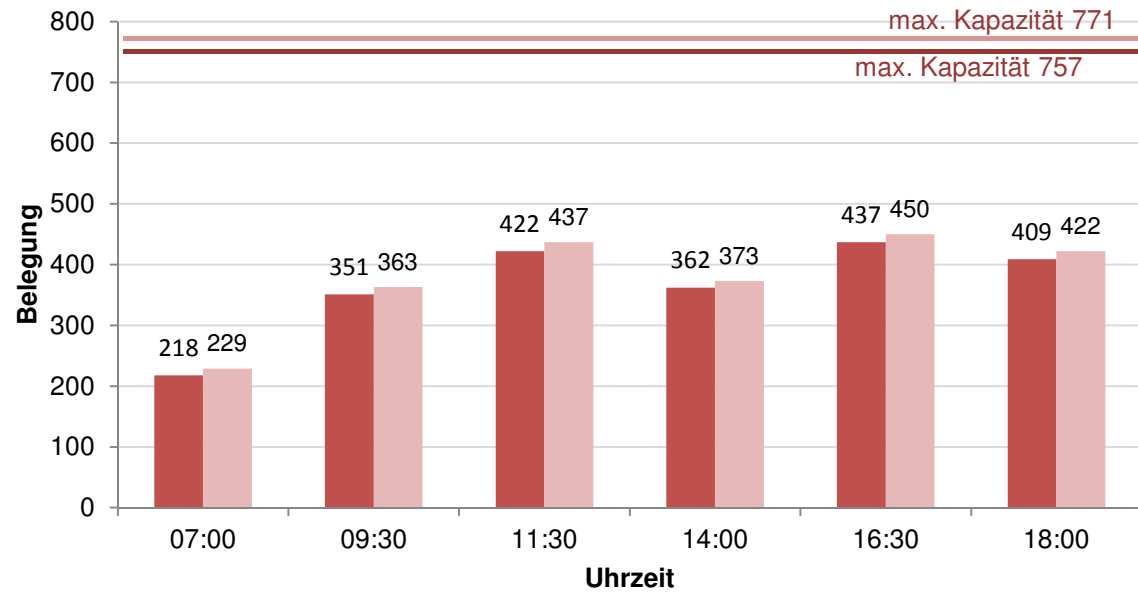
Belegungsübersicht Parkbereich 2 | Do, 18.04.2013



8.1	1	2	2	2	3	2	2
8.2	4	4	5	4	1	3	4
8.3	2	0	2	2	2	1	7
10.1	0	0	0	0	1	0	1
10.2	3 + 1 B	1 + 0	1	3	2	4	3
11.1	11	2	3	10	1	8	7
11.2	11	3	5	9	4	10	8
12	32	7	13	18	10	28	29
13	3 + 1 B	1+0	3+0	4 + 1	4+0	3+0	5+1
14	3	0	3	1	1	0	2
15.1	29	5	25	26	23	29	28
15.2	23+1 Taxi+1 B	0+0	17+0	23 + 1	17 + 1	23+0	23+1
16	12 + 2 B	11+0	11+0	9 + 2	9 + 1	10 + 1	10+2
17.1	10	4	7	8	8	8	7
17.2	8	3	2	3	5	6	10
18.1	24	18	17	19	19	14	16
49.1	24	3	10	11	11	10	16
49.2	12	7	12	10	9	9	11
50.1	0	1	3	2	2	1	1
50.2	0	1	0	2	1	2	1
69.1	9	1	3	6	2	5	4
69.2	22	16	18	16	15	10	19
77.1	0	0	0	0	0	0	0
77.2	0	0	0	0	0	0	0
80.1	17	9	17	17	16	14	11
80.2	0	0	0	0	0	0	0
95.1	6	1	0	0	1	1	3
95.2	5	6	4	3	3	3	3

18.2	3 Privat	0	3	2	2	0	0
51	54	0	21	22	20		11
96	6	0	2	1	2	1	2

Belegungsübersicht Parkbereich 3 | Do, 18.04.2013



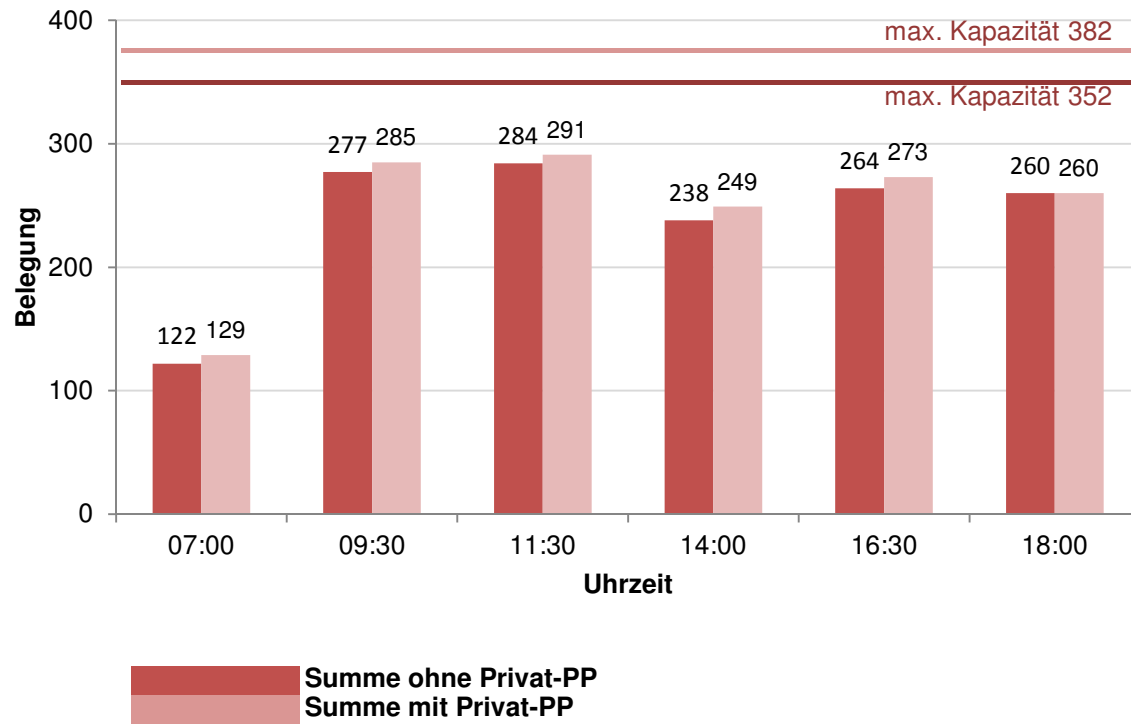
Summe ohne Privat-PP
 Summe mit Privat-PP

1.1	0	0	0	1	0	0	0
1.2	16 + 2 B	13	17	17	15	17	16
1.3	0 (9)	0	0	0	1 + 1 LKW	2	6
2	19	16	20	21	19	20	19
3.1	19	6	19	19	12	19	16
3.2	0	0	0	0	0	0	0
4	18	18	18	18	18	18	18
5.1	0	0	0	0	0	0	2
5.2	6 + 1 B	4	7	6	6	5	7
54.1	0	0					
54.2	0	0					
55.1	6	2	3	5	6	6	4
55.2	0	0					
56.1	3	2	3	3	4	3	3
56.2	6	2	2	5	2	6	4
56.3	0	0	0	0	0	1	0
57.1	6	6	12	16	11	14	11

57.3	0	0	1	0	0	1	0
58.1	24	14	10	22	21	23	24
58.2	10	10	8	9	8	9	8
59.1	3	1L	3	2	4	4	5
59.2	0	0	0	0	0	0	0
60.1	0	0	0	0	0	0	0
60.2	0	0	0	0	0	0	0
61	10	2	8	9	10	11	10
62	3	0	2	2	0	3	3
64	9	2	6	9	5	9	10
65	0	1	0	0	2	2	1
66	85 einschl. C	27	35	47	34	35	53
67.1	7	0	2	5	4	5	5
67.2	9	0	3	6	5	4	3
68.1	2	1	1	2	2	4	5
68.2	0	0	0	0	0	0	0

9	153	44	89	107	90	126	113
63	27+1B+2 Priv.	3+0+0	29	33	28	23	18
93	150 PD unten	20+1M	30	34	29	43	23
93	150 PD oben	21	20	21	22	21	19
6	11	11	12	12	11	11	11
57.2	3 + 3 Privat	3+0	3+0	3+3	3+0	3+2	3+2

Belegungsübersicht Parkbereich 4 | Do, 18.04.2013



70.1	0	0	1	2	1	1	1
70.2	0	1 M	1 M	0	0	1	1
71.1	11	2	9	11	4	9	11
71.2	0	0	1	0	0	0	1
72	8 + 2 B	6+0	10+0	13+0	11+0	12+0	12+0
73.1	0	0	0	0	0	0	0
73.2	5	3	3	3	1	3	5
74	24	4	19	23	19	19	14
75.1	6	2	1	4	1	2	4
75.2	1 BH	0	0	0	0	1	0
76.1	0	0	1	1	1	1	0
76.2	17	14	16	15	19	12	17
78.1	17	13	13	14	11	12	15
79	19 + 1 B	12+0	19+0	19+0	17+0	18+0	22+0
81	ca.72+4 Busse	16	63	62	61	53	43
82	10	8	14	12	10	7	10
83	0	0	0	0	0	0	0
91	99 + 3 BH	21+0	79	77	63	84	66
94	3	1	2	2	1	2	1
97	7	7	7	7	7	6	6

78.2	33	19	25	25	21	29	31
98b	10	1	1	1	1	2	
92	5 Privat	1	2	1	1	1	0
98a	25	6	6	6	10	8	

86	125	3	65	83	43	68	52
89	ca. 103	56	98	94	88	80	55
90	12	1	11	12	10	13	5

52.3	3	3	6	5	5	3	3
53	27+1B Anlieg.	32	31	22	27	24	31

Belegungsübersicht Parkbereich 5 | Do, 18.04.2013

